

Подрядчик



**ООО «ПК СТРОЙПРОЕКТНАДЗОР»**

Заказчик



**ДОКУМЕНТАЦИЯ ПО ПЛАНИРОВКЕ ТЕРРИТОРИИ**

по объекту: «Обустройство Ново-Елховского нефтяного месторождения. НГДУ «Елховнефть». 2025 год. ПРК-3711, 12122, 12172, 12139, 12124, 12121, 12111, 12098, 12058, 12048, 5577, 5572, 5504, 1994, 3739, 5500, 1836, 1893, 5551»

**ПРОЕКТ ПЛАНИРОВКИ ТЕРРИТОРИИ  
МАТЕРИАЛЫ ПО ОБОСНОВАНИЮ**

Раздел 3: Материалы по обоснованию проекта планировки территории.

Графическая часть

13972-ППТ-МО-Р3





Изм.	№	Подп.	Дата

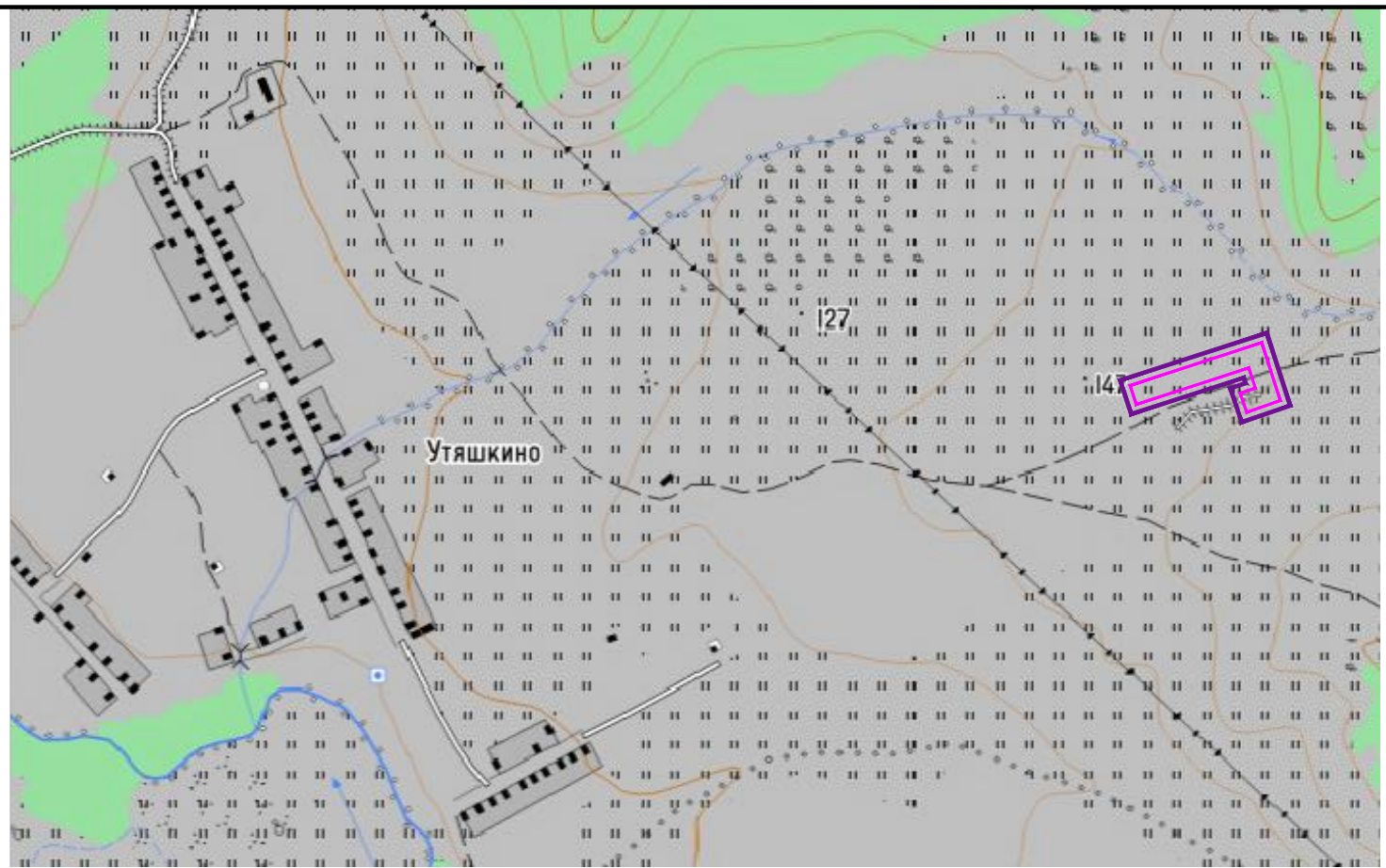






Инв. № подл.	Подпись и дата	Взам. инв. №	Инв. № дубл.	Подп. и дата

УСЛОВНЫЕ ОБОЗНАЧЕНИЯ

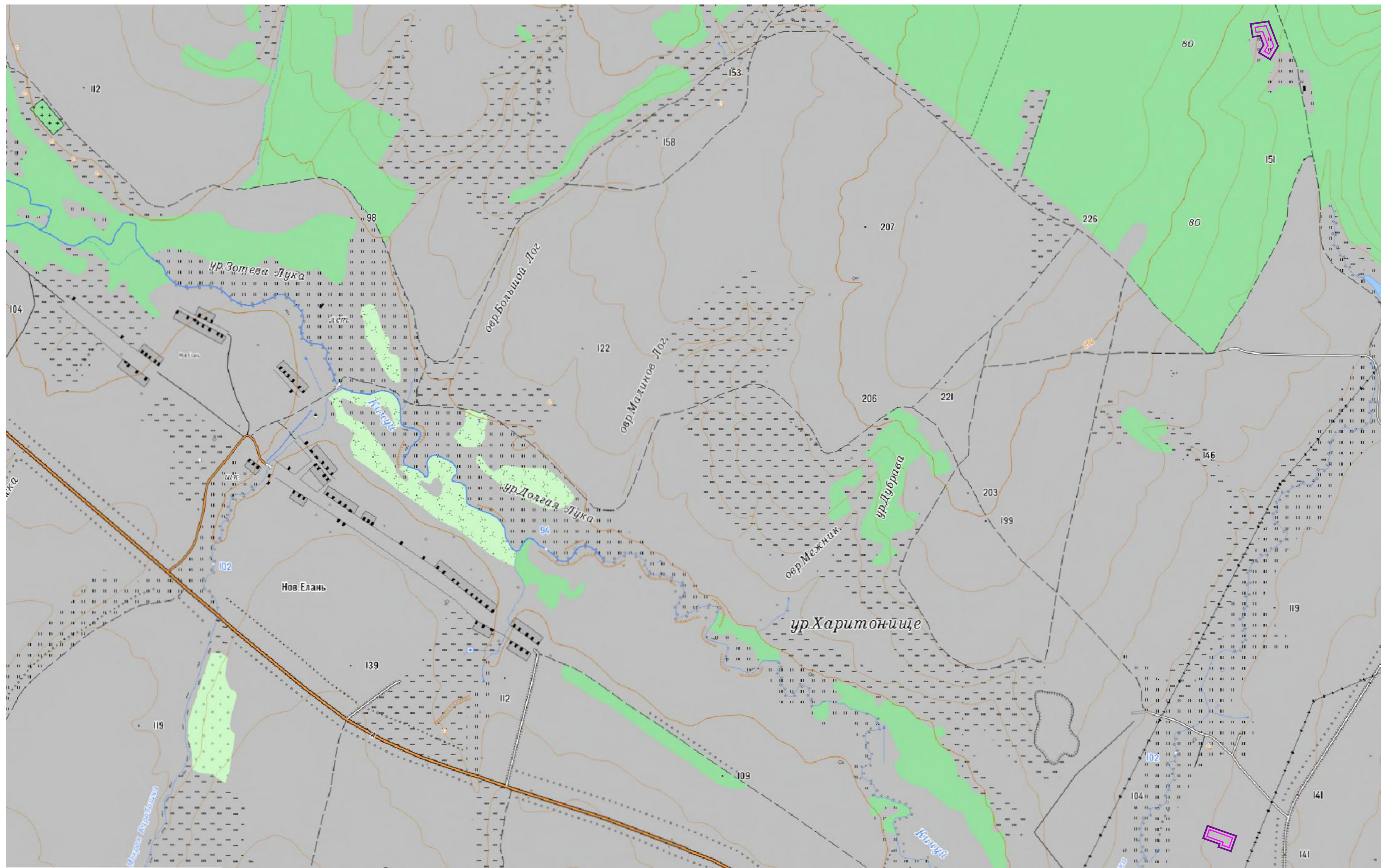
-  Утяшкино  
Населенный пункт
-  Автомобильная дорога
-  Река
-  Граница зон планируемого размещения линейных объектов
-  Лесные насаждения
-  Границы территории, в отношении которой осуществляется подготовка схемы расположения элементов планировочной структуры, в пределах границ субъекта (субъектов) Российской Федерации, на территории которого устанавливаются границы зон планируемого размещения линейных объектов



Система координат : МСК-16 (зона 2)



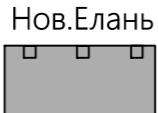




13972-ППТ-МО-СР-ГЧ									
Обустройство Ново-Елховского нефтяного месторождения. НГДУ «Елховнефть». 2025 год. ПРК-3711, 12122, 12172, 12139, 12124, 12121, 12111, 12098, 12058, 12048, 5577, 5572, 5504, 1994, 3739, 5500, 1836, 1893, 5551									
Изм.	Кол. уч.	Лист	№ док.	Подп.	Дата	Проект планировки территории Материалы по обоснованию	Стадия	Лист	Листов
Разработал		Акбаров			01.26		ППТ	1	6
Проверил		Ямашев			01.26	Схема расположения элементов планировочной структуры Масштаб 1:10 000	ООО "ПК Стройпроектнадзор"		





Система координат : МСК-16 (зона 2)

УСЛОВНЫЕ ОБОЗНАЧЕНИЯ

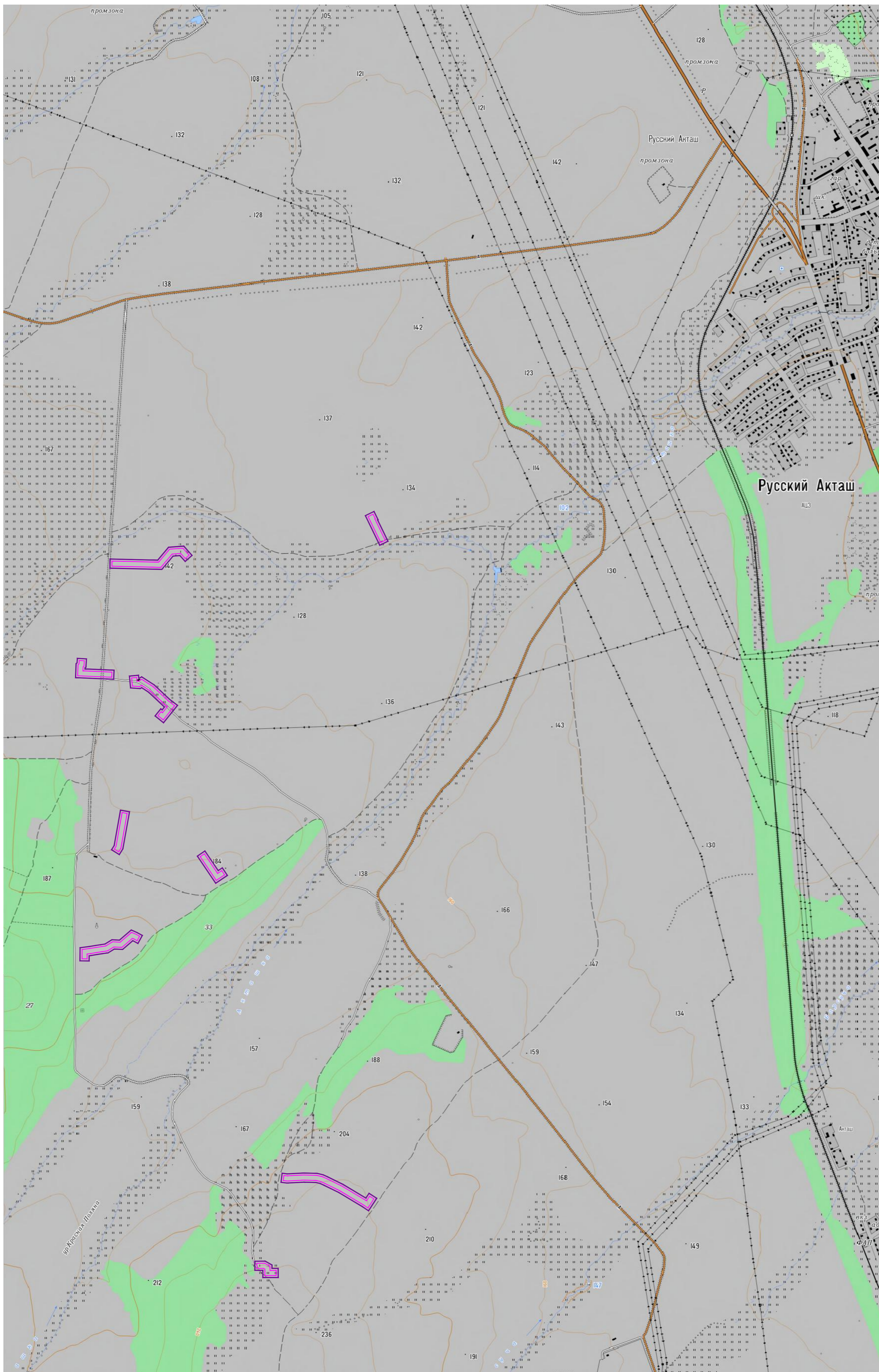
-  Границы территории, в отношении которой осуществляется подготовка схемы расположения элементов планировочной структуры, в пределах границ субъекта (субъектов) Российской Федерации, на территории которого устанавливаются границы зон планируемого размещения линейных объектов
-  Граница зон планируемого размещения линейных объектов
-  Нов.Елань
-  Населенный пункт
-  Автомобильная дорога
-  Река
-  Лесные насаждения

						13972-ППТ-МО-СР-ГЧ			
						Обустройство Ново-Елховского нефтяного месторождения. НГДУ «Елховнефть». 2025 год. ПРК-3711, 12122, 12172, 12139, 12124, 12121, 12111, 12098, 12058, 12048, 5577, 5572, 5504, 1994, 3739, 5500, 1836, 1893, 5551			
Изм.	Кол.уч.	Лист	№ док.	Подп.	Дата	Проект планировки территории Материалы по обоснованию	Стадия	Лист	Листов
							ППТ	3	6
						Схема расположения элементов планировочной структуры Масштаб 1:10 000		ООО "ПК Стройпроектнадзор"	

Копировал

Формат А2

Инв. № подл.	Взам. инв. №	Инв. № дубл.	Подп. и дата



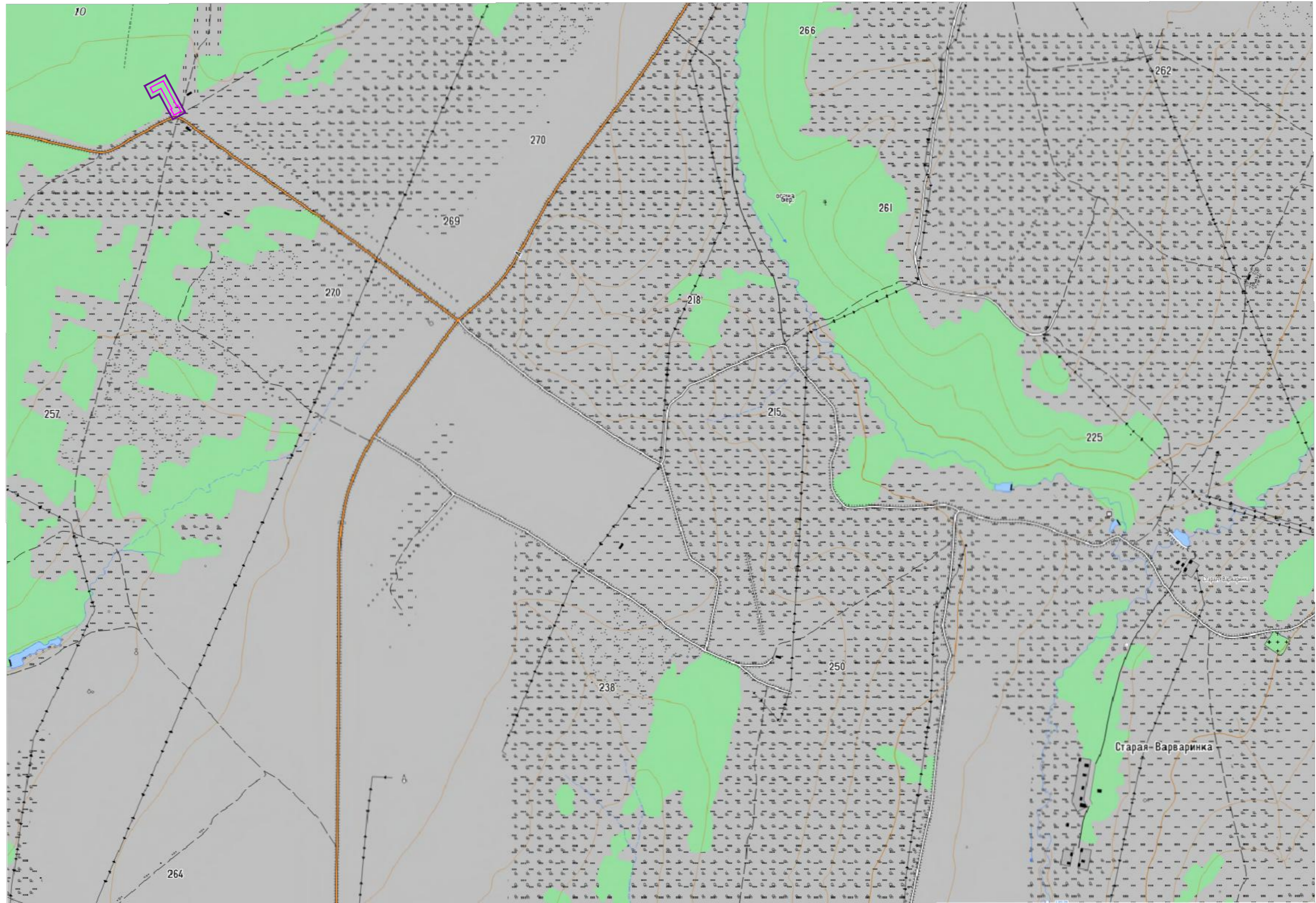
УСЛОВНЫЕ ОБОЗНАЧЕНИЯ

- Границы территории, в отношении которой осуществляется подготовка схемы расположения элементов планировочной структуры, в пределах границ субъекта (субъектов) Российской Федерации, на территории которого устанавливаются границы зон планируемого размещения линейных объектов
- Граница зон планируемого размещения линейных объектов

- Русский Акташ
- Населенный пункт
  - Автомобильная дорога
  - Река
  - Лесные насаждения

Система координат : МСК-16 (зона 2)


13972-ПТ-МО-СР-ГЧ						Обустройство Ново-Елховского нефтяного месторождения. НГДУ «Елховнефть». 2025 год. ПРК-3711, 12122, 12172, 12139, 12124, 12121, 12111, 12098, 12058, 12048, 5577, 5572, 5504, 1994, 3739, 5500, 1836, 1893, 5551			
Изм.	Кол. уч.	Лист	№ док.	Подп.	Дата	Проект планировки территории Материалы по обоснованию	Стадия	Лист	Листов
							ППТ	4	6
Разработал	Акберов	0126				Схема расположения элементов планировочной структуры Масштаб 1:10 000	ООО "ПК Стройпроектназор"		
Проверил	Ямашев	0126					Копировал		
						Формат А1			



Система координат : МСК-16 (зона 2)

Инв. № подл.
Подпись и дата
Взам. инв. №
Инв. № дубл.
Подп. и дата

УСЛОВНЫЕ ОБОЗНАЧЕНИЯ

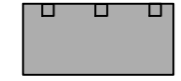


Границы территории, в отношении которой осуществляется подготовка схемы расположения элементов планировочной структуры, в пределах границ субъекта (субъектов) Российской Федерации, на территории которого устанавливаются границы зон планируемого размещения линейных объектов

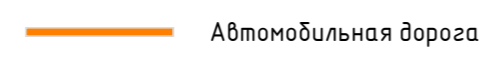


Граница зон планируемого размещения линейных объектов

Старая Варваринка



Населенный пункт



Автомобильная дорога

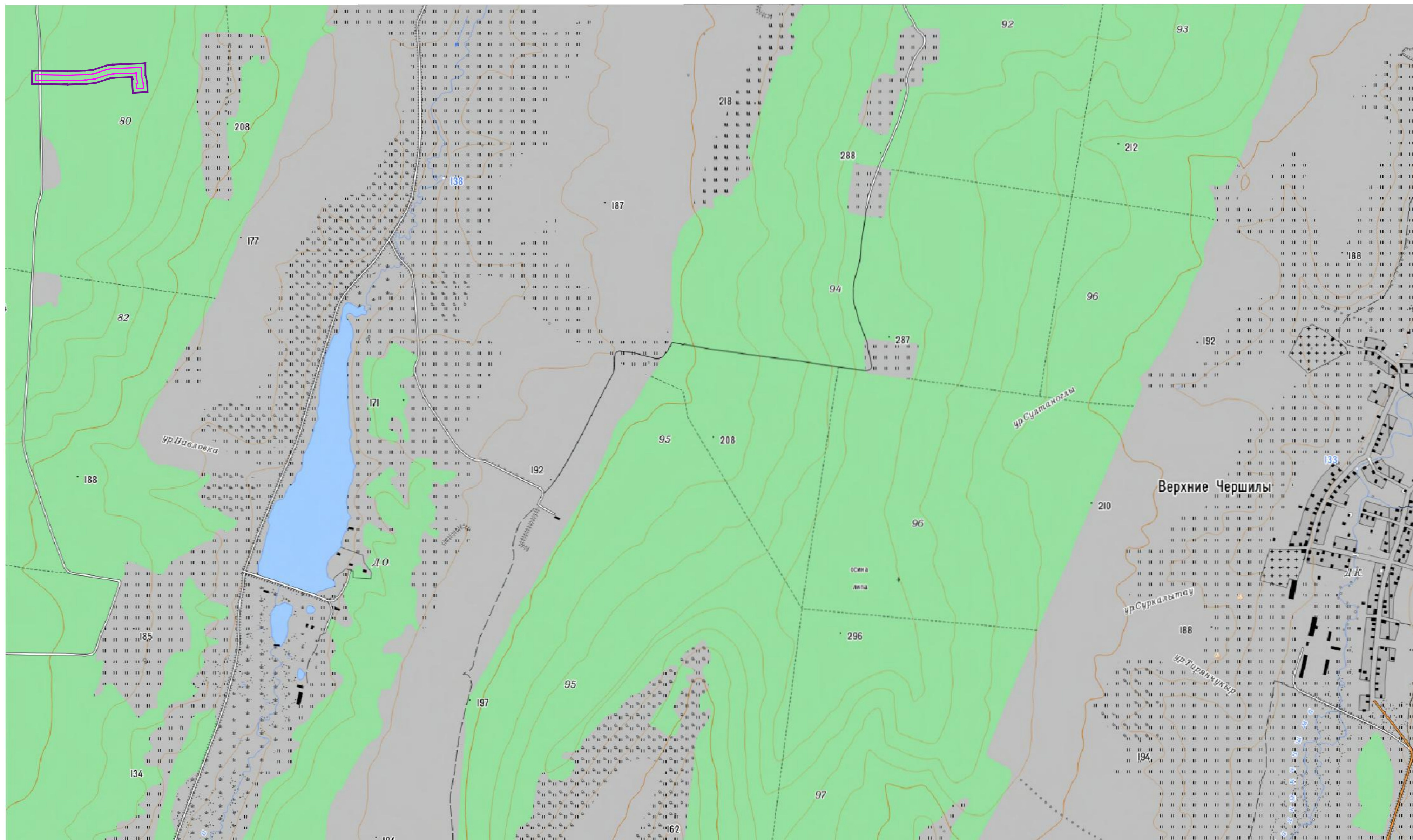


Река




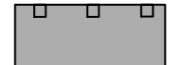




Лесные насаждения

13972-ППТ-МО-СР-ГЧ					
Обустройство Ново-Елховского нефтяного месторождения. НГДУ «Елховнефть». 2025 год. ПРК-3711, 12122, 12172, 12139, 12124, 12121, 12111, 12098, 12058, 12048, 5577, 5572, 5504, 1994, 3739, 5500, 1836, 1893, 5551					
Изм.	Кол. уч.	Лист	№ док.	Подп.	Дата
Разработал	Акбаров	Эльман	01.26		
Проверил	Ямашев	Дуб	01.26		
Проект планировки территории				Стадия	Лист
Материалы по обоснованию				ППТ	5
Схема расположения элементов планировочной структуры				000 "ПК Стройпроектнадзор"	
Масштаб 1:10 000					
Копировал				Формат А2	



Система координат : МСК-16 (зона 2)

УСЛОВНЫЕ ОБОЗНАЧЕНИЯ

- |   |   |   |                      |
|---|---|---|----------------------|
|  | Границы территории, в отношении которой осуществляется подготовка схемы расположения элементов планировочной структуры, в пределах границ субъекта (субъектов) Российской Федерации, на территории которого устанавливаются границы зон планируемого размещения линейных объектов |  | Верхние Чершилы      |
|  | Граница зон планируемого размещения линейных объектов   |  | Населенный пункт     |
|   |   |  | Автомобильная дорога |
|   |   |  | Река                 |
|   |   |   | Лесные насаждения    |

13972-ППТ-МО-СР-ГЧ					
Обустройство Ново-Елховского нефтяного месторождения. НГДУ «Елховнефть». 2025 год. ПРК-3711, 12122, 12172, 12139, 12124, 12121, 12111, 12098, 12058, 12048, 5577, 5572, 5504, 1994, 3739, 5500, 1836, 1893, 5551					
Изм.	Кол. уч.	Лист	№ док.	Подп.	Дата
Разработал	Акберов	<i>А. Акберов</i>	01.26		
Проверил	Ямашев	<i>В. Ямашев</i>	01.26		
Проект планировки территории				Стадия	Лист
Материалы по обоснованию				ППТ	6
Схема расположения элементов планировочной структуры				000 "ПК Стройпроектнадзор"	
Масштаб 1:10 000					

Копировал

Формат А2

Инв. № подл.	Подпись и дата	Взам. инв. №	Инв. № дубл.	Подп. и дата

УСЛОВНЫЕ ОБОЗНАЧЕНИЯ



Граница территории, в отношении которой осуществляется подготовка проекта планировки



Границы зон планируемого размещения линейных объектов



Проектируемый нефтепровод

16:07:22005


Номер кадастрового квартала



Граница кадастрового квартала

16:07:340001:1920  
Частная  
собственность

Номер существующего земельного участка, учтенного в Едином государственном реестре недвижимости



Земли сельскохозяйственного назначения



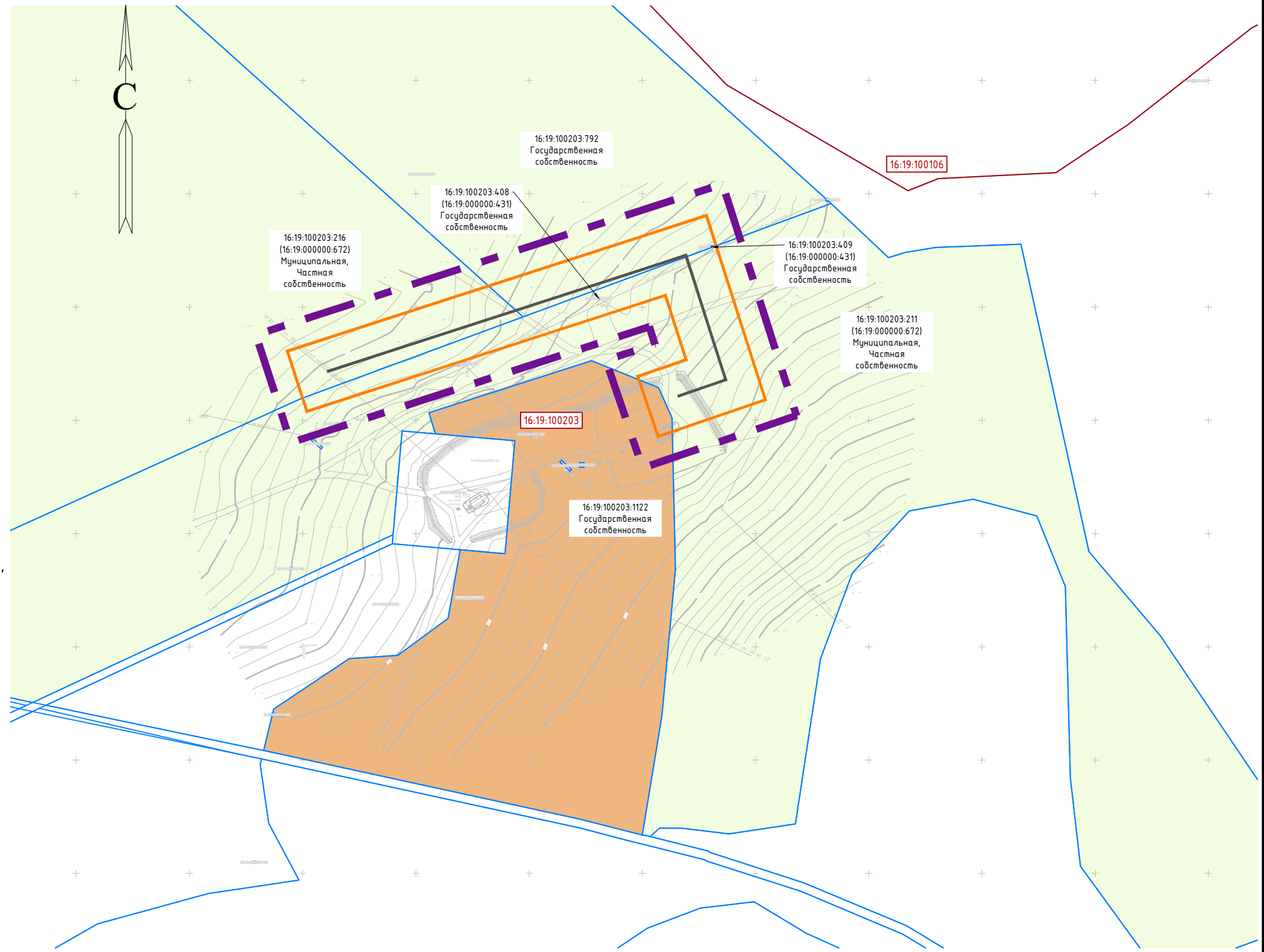
Земли промышленности, энергетики, транспорта, связи, радиовещания, телевидения, информатики, земли для обеспечения космической деятельности, земли обороны, безопасности и земли иного специального назначения



Границы существующих земельных участков, учтенных в Едином государственном реестре недвижимости

Существующие, сохраняемые объекты капитального строительства:

- Н— нефтепровод
- В— водовод
- >— ВЛ 6-10кВ



Система координат : МСК-16 (зона 2)

Примечания:

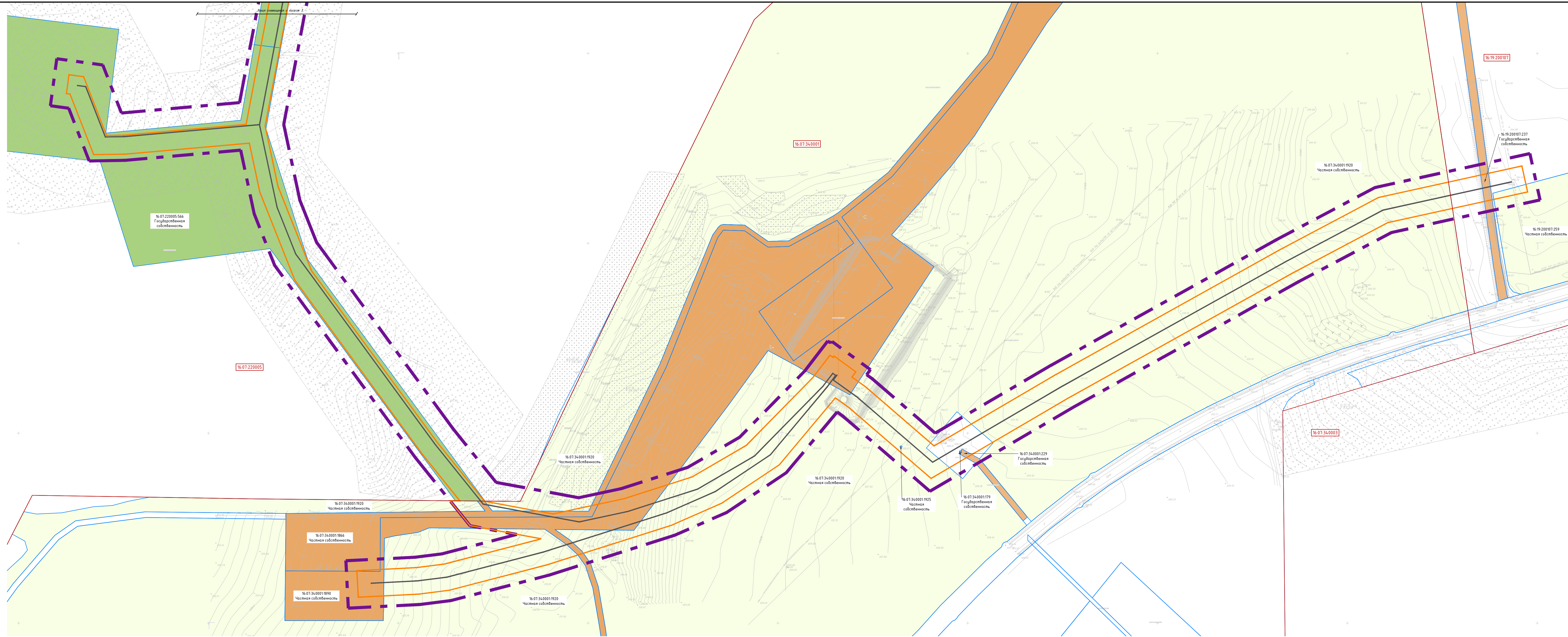
1. Настоящим проектом не предполагается изъятие земельных участков для государственных и муниципальных нужд
2. Подлежащие сносу и (или) демонтажу объекты капитального строительства отсутствуют.
3. Границы зон планируемого размещения линейных объектов, подлежащих реконструкции в связи с изменением их местоположения, не предусмотрены проектом.
4. В границах проектирования отсутствуют границы зон планируемого размещения объектов капитального строительства, установленные ранее утвержденной документацией по планировке территории

						13972-ППТ-МО-СИ-ГЧ			
						Обустройство Ново-Елховского нефтяного месторождения. НГДУ «Елховнефть». 2025 год. ПРК-3711, 12122, 12172, 12139, 12124, 12121, 12111, 12098, 12058, 12048, 5577, 5572, 5504, 1994, 3739, 5500, 1836, 1893, 5551			
Изм.	Кол. уч.	Лист	№ док.	Подп.	Дата	Проект планировки территории Материалы по обоснованию	Стадия	Лист	Листов
Разработал		Акберов		<i>Акберов</i>	01.26		ППТ	1	15
Проверил		Ямашев		<i>Ямашев</i>	01.26	Схема использования территории в период подготовки проекта планировки. Масштаб 1:2000	ООО "ПК Стройпроектнадзор"		

Копировал

Формат А3

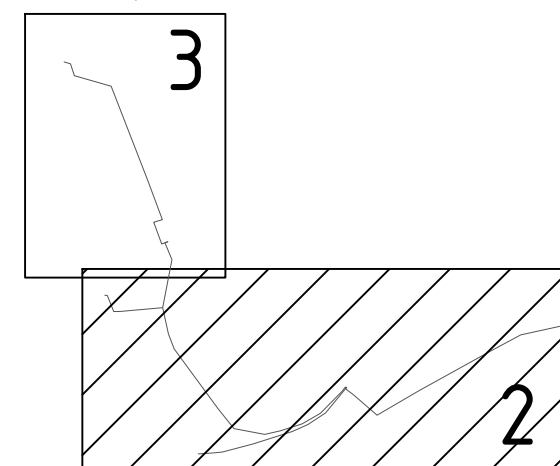
Инв. № подл.	Подпись и дата	Взам. инв. №	Инв. № дубл.	Подп. и дата



УСЛОВНЫЕ ОБОЗНАЧЕНИЯ

- Граница территории, в отношении которой осуществляется подготовка проекта планировки
- Границы зон планируемого размещения линейных объектов
- Проектируемый нефтепровод
- Граница кадастрового квартала
- Земли лесного фонда
- Земли сельскохозяйственного назначения
- Земли промышленности, энергетики, транспорта, связи, радиовещания, телевидения, информатики, земли для обеспечения космической деятельности, земли обороны, безопасности и земли иного специального назначения
- Границы существующих земельных участков, учтенных в Едином государственном реестре недвижимости
- Существующие, сохраняемые объекты капитального строительства:
- нефтепровод
- водовод
- ВЛ 6-10кВ

Схема расположения листов



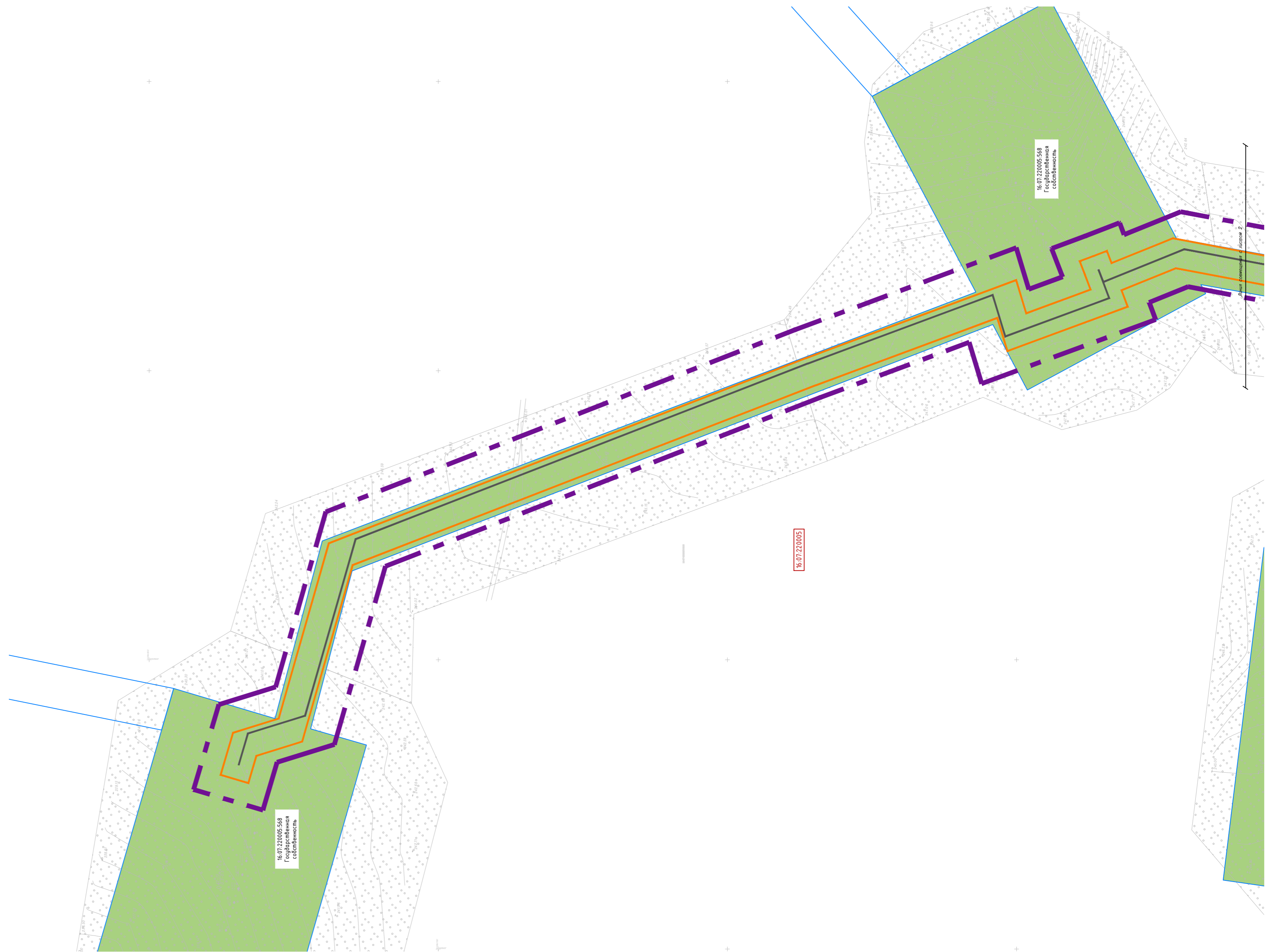
Примечания:

1. Настоящим проектом не предполагается изъятие земельных участков для государственных и муниципальных нужд
2. Подлежащие сносу и (или) демонтажу объекты капитального строительства отсутствуют.
3. Границы зон планируемого размещения линейных объектов, подлежащих реконструкции в связи с изменением их местоположения, не предусмотрены проектом. В границах проектирования отсутствуют границы зон планируемого размещения объектов капитального строительства, установленные ранее утвержденной документацией по планировке территории

13972-ППТ-МО-СИ-ГЧ						Обустройство Ново-Елховского нефтяного месторождения. НГДУ «Елховнефть». 2025 год. ПРК-3711, 12122, 12172, 12139, 12124, 12121, 12111, 12098, 12058, 12048, 5577, 5572, 5504, 1994, 3739, 5500, 1836, 1893, 5551			
Изм.	Кол. уч.	Лист	№ док.	Подп.	Дата	Проект планировки территории Материалы по обоснованию	Стадия	Лист	Листов
Разработал	Акберов				01.26		ППТ	2	15
Проверил	Ямашев				01.26	Схема использования территории в период подготовки проекта планировки. Масштаб 1:2000	000 "ПК Стройпроектнадзор"		
							Формат А3х3		

Система координат : МСК-16 (зона 2)

Инд. № подл. Подпись и дата. Взам. инв. №. Инв. № дубл. Подл. и дата.



**УСЛОВНЫЕ ОБОЗНАЧЕНИЯ**

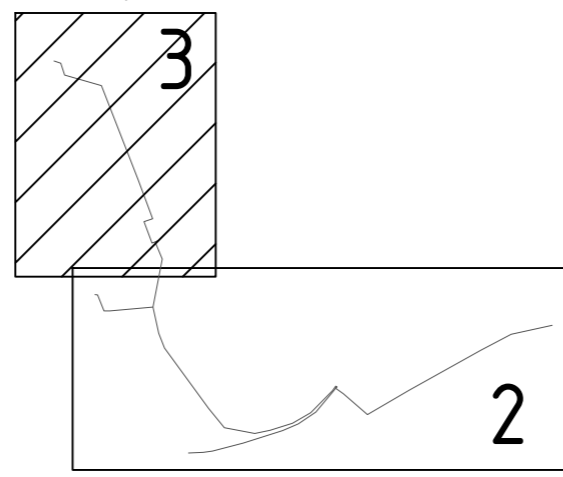
- Граница территории, в отношении которой осуществляется подготовка проекта планировки
- Границы зон планируемого размещения линейных объектов
- Проектируемый нефтепровод
- Номер кадастрового квартала
- Земли лесного фонда
- Границы существующих земельных участков, учтенных в Едином государственном реестре недвижимости

16:07:340001:1920  
Частная  
собственность

16:07:220005

- Существующие, сохраняемые объекты капитального строительства:
- нефтепровод
  - водовод
  - ВЛ 6-10кВ

**Схема расположения листов**



- Примечания:**
- Настоящим проектом не предполагается изъятие земельных участков для государственных и муниципальных нужд
  - Подлежащие сносу и (или) демонтажу объекты капитального строительства отсутствуют.
  - Границы зон планируемого размещения линейных объектов, подлежащих реконструкции в связи с изменением их местоположения, не предусмотрены проектом.
  - В границах проектирования отсутствуют границы зон планируемого размещения объектов капитального строительства, установленные ранее утвержденной документацией по планировке территории

Система координат : МСК-16 (зона 2)

						13972-ППТ-МО-СИ-ГЧ			
						Обустройство Ново-Елховского нефтяного месторождения. НГДУ «Елховнефть». 2025 год. ПРК-3711, 12122, 12172, 12139, 12124, 12121, 12111, 12098, 12058, 12048, 5577, 5572, 5504, 1994, 3739, 5500, 1836, 1893, 5551			
Изм.	Кол. уч.	Лист	№ док.	Подп.	Дата	Проект планировки территории Материалы по обоснованию	Стадия	Лист	Листов
Разработал	Акбаров			<i>Акбаров</i>	01.26		ППТ	3	15
Проверил	Ямашев			<i>Ямашев</i>	01.26	Схема использования территории в период подготовки проекта планировки. Масштаб 1:2000	ООО "ПК Стройпроектнадзор"		

Инв. № подл. | Подпись и дата | Инв. № дубл. | Подп. и дата | Взам. инв. № | Инв. № дубл. | Подп. и дата



УСЛОВНЫЕ ОБОЗНАЧЕНИЯ



Граница территории, в отношении которой осуществляется подготовка проекта планировки




Границы зон планируемого размещения линейных объектов



Проектируемый нефтепровод



Номер кадастрового квартала



Земли лесного фонда

16:07:340001:1920  
Частная  
собственность

Номер существующего земельного участка, учтенного в Едином государственном реестре недвижимости

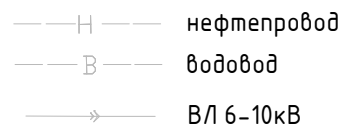


Земли промышленности, энергетики, транспорта, связи, радиовещания, телевидения, информатики, земли для обеспечения космической деятельности, земли обороны, безопасности и земли иного специального назначения



Границы существующих земельных участков, учтенных в Едином государственном реестре недвижимости

Существующие, сохраняемые объекты капитального строительства:



— — — — — нефтепровод  
— — — — — водовод  
— — — — — ВЛ 6-10кВ

Примечания:

1. Настоящим проектом не предполагается изъятие земельных участков для государственных и муниципальных нужд
2. Подлежащие сносу и (или) демонтажу объекты капитального строительства отсутствуют.
3. Границы зон планируемого размещения линейных объектов, подлежащих реконструкции в связи с изменением их местоположения, не предусмотрены проектом.
4. В границах проектирования отсутствуют границы зон планируемого размещения объектов капитального строительства, установленные ранее утвержденной документацией по планировке территории



Система координат : МСК-16 (зона 2)

Инв. № подл.	Подпись и дата	Взам. инв. №	Инв. № дубл.	Подп. и дата

13972-ППТ-МО-СИ-ГЧ					
Обустройство Ново-Елховского нефтяного месторождения. НГДУ «Елховнефть». 2025 год. ПРК-3711, 12122, 12172, 12139, 12124, 12121, 12111, 12098, 12058, 12048, 5577, 5572, 5504, 1994, 3739, 5500, 1836, 1893, 5551					
Изм.	Кол. уч.	Лист	№ док.	Подп.	Дата
Разработал		Акберов		<i>Акберов</i>	01.26
Проверил		Ямашев		<i>Ямашев</i>	01.26
Проект планировки территории Материалы по обоснованию				Стадия	Лист
				ППТ	4
				Листов	15
Схема использования территории в период подготовки проекта планировки. Масштаб 1:2000				ООО "ПК Стройпроектнадзор"	

Копировал

Формат А3



УСЛОВНЫЕ ОБОЗНАЧЕНИЯ



Граница территории, в отношении которой осуществляется подготовка проекта планировки



Границы зон планируемого размещения линейных объектов




Проектируемый нефтепровод

16:07:220005

Номер кадастрового квартала

16:07:340001:1920  
Частная  
собственность

Номер существующего земельного участка, учтенного в Едином государственном реестре недвижимости



Земли сельскохозяйственного назначения



Земли промышленности, энергетики, транспорта, связи, радиовещания, телевидения, информатики, земли для обеспечения космической деятельности, земли обороны, безопасности и земли иного специального назначения



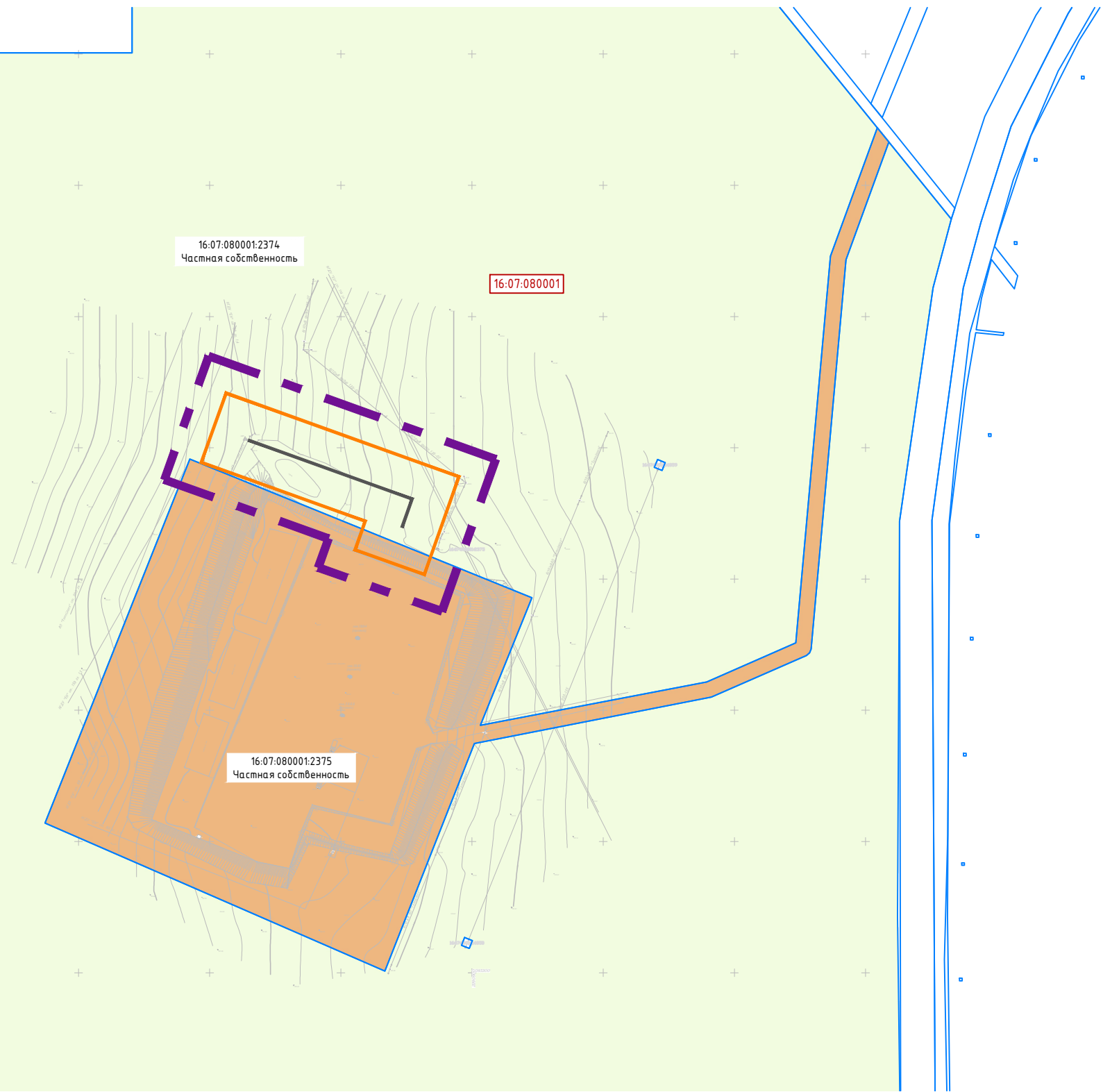
Границы существующих земельных участков, учтенных в Едином государственном реестре недвижимости

Существующие, сохраняемые объекты капитального строительства:

- Н — нефтепровод
- В — водовод
- ВЛ 6-10кВ

Примечания:

1. Настоящим проектом не предполагается изъятие земельных участков для государственных и муниципальных нужд
2. Подлежащие сносу и (или) демонтажу объекты капитального строительства отсутствуют.
3. Границы зон планируемого размещения линейных объектов, подлежащих реконструкции в связи с изменением их местоположения, не предусмотрены проектом.
4. В границах проектирования отсутствуют границы зон планируемого размещения объектов капитального строительства, установленные ранее утвержденной документацией по планировке территории



Система координат : МСК-16 (зона 2)

Инв. № подл.	Взам. инв. №	Инв. № дубл.	Подп. и дата

13972-ППТ-МО-СИ-ГЧ					
Обустройство Ново-Елховского нефтяного месторождения. НГДУ «Елховнефть». 2025 год. ПРК-3711, 12122, 12172, 12139, 12124, 12121, 12111, 12098, 12058, 12048, 5577, 5572, 5504, 1994, 3739, 5500, 1836, 1893, 5551					
Изм.	Кол. уч.	Лист	№ док.	Подп.	Дата
Разработал		Акберов		<i>Акберов</i>	01.26
Проверил		Ямашев		<i>Ямашев</i>	01.26
Проект планировки территории Материалы по обоснованию				Стадия	Лист
				ППТ	5
				Листов	15
Схема использования территории в период подготовки проекта планировки. Масштаб 1:2000				ООО "ПК Стройпроектнадзор"	

Копировал

Формат А3

УСЛОВНЫЕ ОБОЗНАЧЕНИЯ



Граница территории, в отношении которой осуществляется подготовка проекта планировки



Границы зон планируемого размещения линейных объектов




Проектируемый нефтепровод

16:07:220005

Номер кадастрового квартала

16:07:340001:1920  
Частная  
собственность

Номер существующего земельного участка, учтенного в Едином государственном реестре недвижимости



Земли сельскохозяйственного назначения



Земли промышленности, энергетики, транспорта, связи, радиовещания, телевидения, информатики, земли для обеспечения космической деятельности, земли обороны, безопасности и земли иного специального назначения



Границы существующих земельных участков, учтенных в Едином государственном реестре недвижимости

Существующие, сохраняемые объекты капитального строительства:

- Н — нефтепровод
- В — водовод
- > ВЛ 6-10кВ



Система координат : МСК-16 (зона 2)

Примечания:

1. Настоящим проектом не предполагается изъятие земельных участков для государственных и муниципальных нужд
2. Подлежащие сносу и (или) демонтажу объекты капитального строительства отсутствуют.
3. Границы зон планируемого размещения линейных объектов, подлежащих реконструкции в связи с изменением их местоположения, не предусмотрены проектом.
4. В границах проектирования отсутствуют границы зон планируемого размещения объектов капитального строительства, установленные ранее утвержденной документацией по планировке территории

						13972-ППТ-МО-СИ-ГЧ			
						Обустройство Ново-Елховского нефтяного месторождения. НГДУ «Елховнефть». 2025 год. ПРК-3711, 12122, 12172, 12139, 12124, 12121, 12111, 12098, 12058, 12048, 5577, 5572, 5504, 1994, 3739, 5500, 1836, 1893, 5551			
Изм.	Кол. уч.	Лист	№ док.	Подп.	Дата	Проект планировки территории Материалы по обоснованию	Стадия	Лист	Листов
Разработал		Акберов		<i>Акберов</i>	01.26		ППТ	6	15
Проверил		Ямашев		<i>Ямашев</i>	01.26				
						Схема использования территории в период подготовки проекта планировки. Масштаб 1:2000		ООО "ПК Стройпроектнадзор"	

Копировал

Формат А3

Инв. № подл.	Подпись и дата	Взам. инв. №	Инв. № дубл.	Подп. и дата

УСЛОВНЫЕ ОБОЗНАЧЕНИЯ



Граница территории, в отношении которой осуществляется подготовка проекта планировки



Границы зон планируемого размещения линейных объектов




Проектируемый нефтепровод



Номер кадастрового квартала

16:07:340001:1920  
Частная  
собственность

Номер существующего земельного участка, учтенного в Едином государственном реестре недвижимости



Земли сельскохозяйственного назначения



Границы существующих земельных участков, учтенных в Едином государственном реестре недвижимости



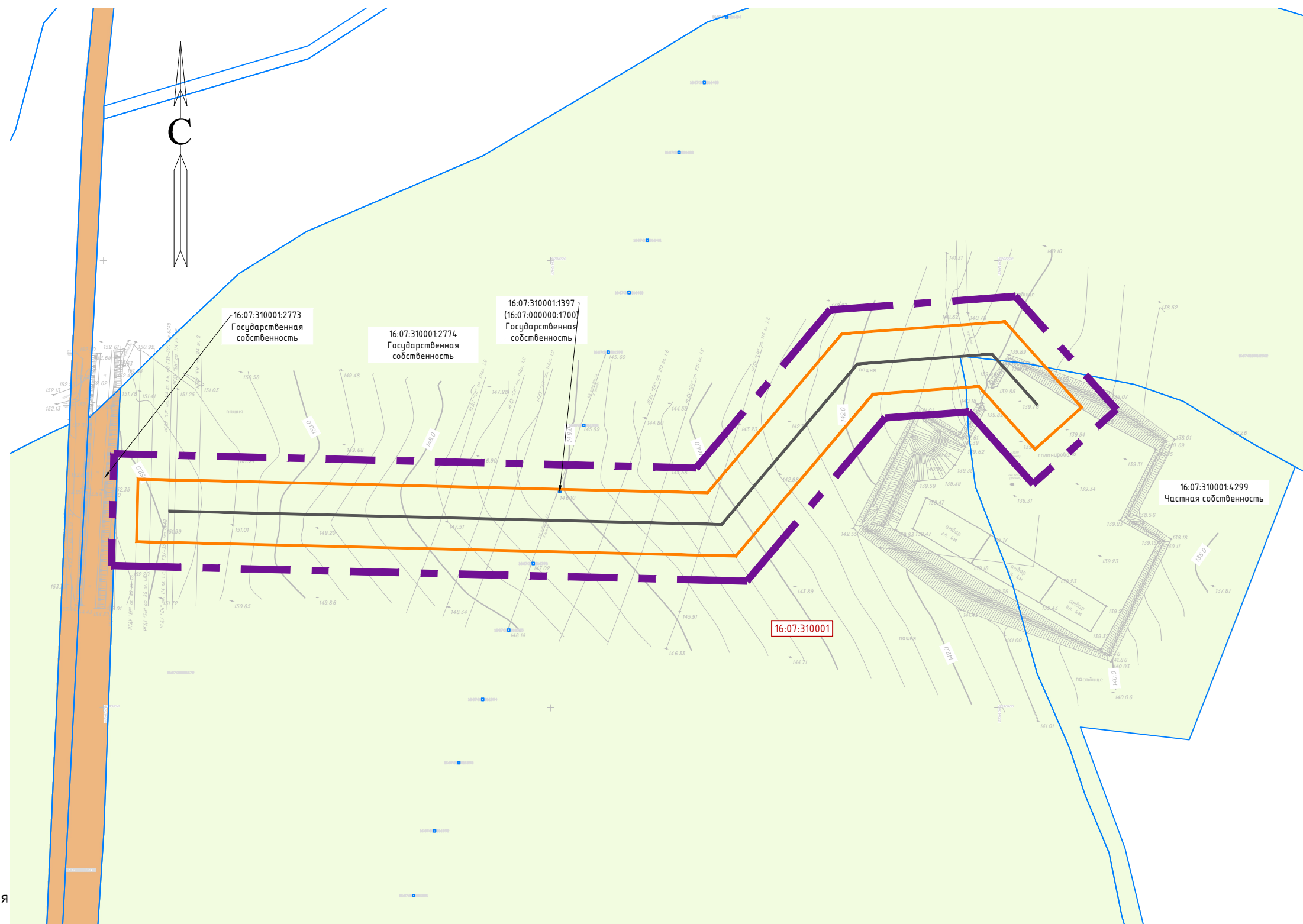
Земли промышленности, энергетики, транспорта, связи, радиовещания, телевидения, информатики, земли для обеспечения космической деятельности, земли обороны, безопасности и земли иного специального назначения

Существующие, сохраняемые объекты капитального строительства:

- Н — нефтепровод
- В — водовод
- > ВЛ 6-10кВ

Примечания:

1. Настоящим проектом не предполагается изъятие земельных участков для государственных и муниципальных нужд
2. Подлежащие сносу и (или) демонтажу объекты капитального строительства отсутствуют.
3. Границы зон планируемого размещения линейных объектов, подлежащих реконструкции в связи с изменением их местоположения, не предусмотрены проектом.
4. В границах проектирования отсутствуют границы зон планируемого размещения объектов капитального строительства, установленные ранее утвержденной документацией по планировке территории



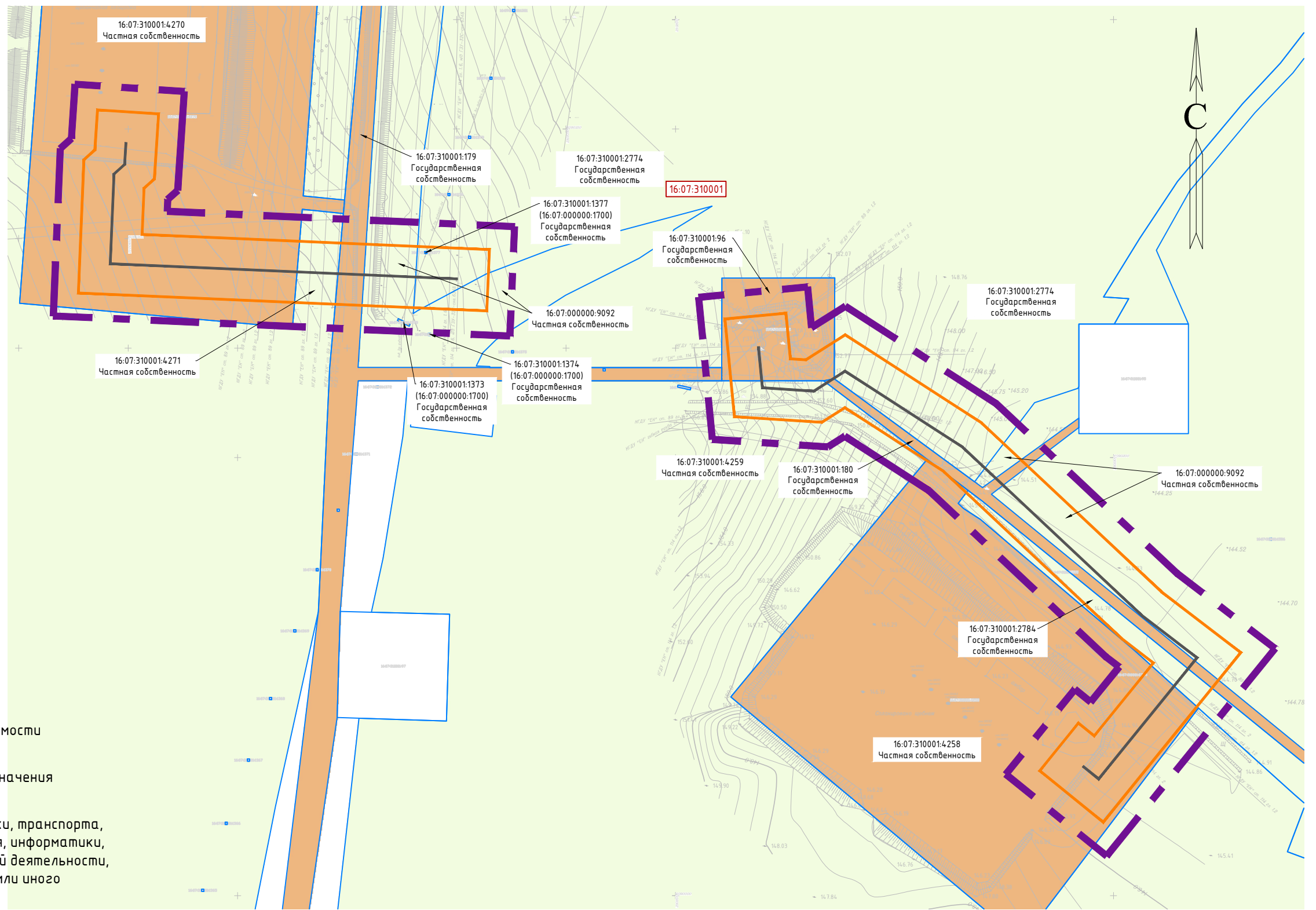
Система координат : МСК-16 (зона 2)

Инв. № подл.	Взам. инв. №	Инв. № дубл.	Подп. и дата

13972-ППТ-МО-СИ-ГЧ					
Обустройство Ново-Елховского нефтяного месторождения. НГДУ «Елховнефть». 2025 год. ПРК-3711, 12122, 12172, 12139, 12124, 12121, 12111, 12098, 12058, 12048, 5577, 5572, 5504, 1994, 3739, 5500, 1836, 1893, 5551					
Изм.	Кол. уч.	Лист	№ док.	Подп.	Дата
Разработал	Акберов			<i>Акберов</i>	01.26
Проверил	Ямашев			<i>Ямашев</i>	01.26
Проект планировки территории Материалы по обоснованию				Стадия	Лист
				ППТ	7
				Листов	15
Схема использования территории в период подготовки проекта планировки. Масштаб 1:2000				ООО "ПК Стройпроектнадзор"	

Копировал

Формат А3



УСЛОВНЫЕ ОБОЗНАЧЕНИЯ



Граница территории, в отношении которой осуществляется подготовка проекта планировки



Границы зон планируемого размещения линейных объектов




Проектируемый нефтепровод




Номер кадастрового квартала

16:07:340001:1920  
Частная  
собственность

Номер существующего земельного участка, учтенного в Едином государственном реестре недвижимости



Земли сельскохозяйственного назначения



Земли промышленности, энергетики, транспорта, связи, радиовещания, телевидения, информатики, земли для обеспечения космической деятельности, земли обороны, безопасности и земли иного специального назначения



Границы существующих земельных участков, учтенных в Едином государственном реестре недвижимости

Существующие, сохраняемые объекты капитального строительства:

- Н — нефтепровод
- В — водовод
- > ВЛ 6-10кВ

Примечания:

1. Настоящим проектом не предполагается изъятие земельных участков для государственных и муниципальных нужд
2. Подлежащие сносу и (или) демонтажу объекты капитального строительства отсутствуют.
3. Границы зон планируемого размещения линейных объектов, подлежащих реконструкции в связи с изменением их местоположения, не предусмотрены проектом.
4. В границах проектирования отсутствуют границы зон планируемого размещения объектов капитального строительства, установленные ранее утвержденной документацией по планировке территории

Система координат : МСК-16 (зона 2)

Инв. № подл.	Взам. инв. №	Инв. № дубл.	Подп. и дата
--------------	--------------	--------------	--------------

						13972-ППТ-МО-СИ-ГЧ			
						Обустройство Ново-Елховского нефтяного месторождения. НГДУ «Елховнефть». 2025 год. ПРК-3711, 12122, 12172, 12139, 12124, 12121, 12111, 12098, 12058, 12048, 5577, 5572, 5504, 1994, 3739, 5500, 1836, 1893, 5551			
Изм.	Кол. уч.	Лист	№ док.	Подп.	Дата	Проект планировки территории Материалы по обоснованию	Стадия	Лист	Листов
Разработал		Акберов		<i>Акберов</i>	01.26		ППТ	8	15
Проверил		Ямашев		<i>Ямашев</i>	01.26	Схема использования территории в период подготовки проекта планировки. Масштаб 1:2000	ООО "ПК Стройпроектнадзор"		

Копировал

Формат А3



УСЛОВНЫЕ ОБОЗНАЧЕНИЯ



Граница территории, в отношении которой осуществляется подготовка проекта планировки



Границы зон планируемого размещения линейных объектов




Проектируемый нефтепровод



Номер кадастрового квартала

16:07:340001:1920  
Частная  
собственность

Номер существующего земельного участка, учтенного в Едином государственном реестре недвижимости



Земли сельскохозяйственного назначения



Земли промышленности, энергетики, транспорта, связи, радиовещания, телевидения, информатики, земли для обеспечения космической деятельности, земли обороны, безопасности и земли иного специального назначения



Границы существующих земельных участков, учтенных в Едином государственном реестре недвижимости

Существующие, сохраняемые объекты капитального строительства:

- Н — нефтепровод
- В — водовод
- » — ВЛ 6-10кВ



Система координат : МСК-16 (зона 2)

Примечания:

1. Настоящим проектом не предполагается изъятие земельных участков для государственных и муниципальных нужд
2. Подлежащие сносу и (или) демонтажу объекты капитального строительства отсутствуют.
3. Границы зон планируемого размещения линейных объектов, подлежащих реконструкции в связи с изменением их местоположения, не предусмотрены проектом.
4. В границах проектирования отсутствуют границы зон планируемого размещения объектов капитального строительства, установленные ранее утвержденной документацией по планировке территории




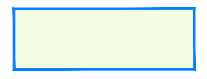



						13972-ППТ-МО-СИ-ГЧ			
						Обустройство Ново-Елховского нефтяного месторождения. НГДУ «Елховнефть». 2025 год. ПРК-3711, 12122, 12172, 12139, 12124, 12121, 12111, 12098, 12058, 12048, 5577, 5572, 5504, 1994, 3739, 5500, 1836, 1893, 5551			
Изм.	Кол. уч.	Лист	№ док.	Подп.	Дата	Проект планировки территории Материалы по обоснованию	Стадия	Лист	Листов
Разработал		Акберов		<i>Акберов</i>	01.26		ППТ	10	15
Проверил		Ямашев		<i>Ямашев</i>	01.26	Схема использования территории в период подготовки проекта планировки. Масштаб 1:2000	ООО "ПК Стройпроектнадзор"		




Копировал

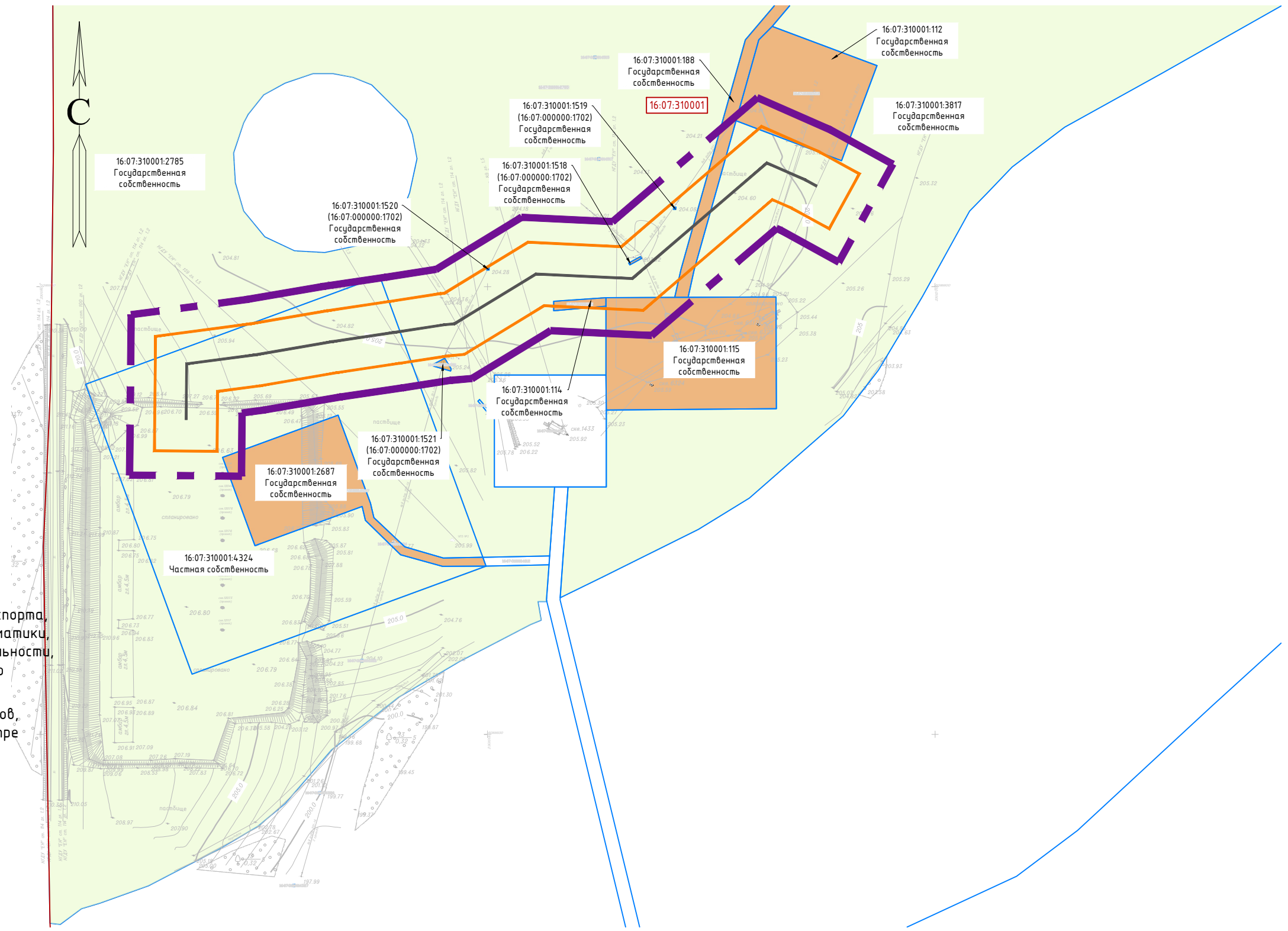
Формат А3

Инв. № дубл.	Подп. и дата
Взам. инв. №	
Инв. № подл.	Подпись и дата

УСЛОВНЫЕ ОБОЗНАЧЕНИЯ

-  Граница территории, в отношении которой осуществляется подготовка проекта планировки
-  Границы зон планируемого размещения линейных объектов
-  Проектируемый нефтепровод
- 16:07:220005 Номер кадастрового квартала
- 16:07:340001:1920 Частная собственность  
Номер существующего земельного участка, учтенного в Едином государственном реестре недвижимости
-  Земли сельскохозяйственного назначения
-  Земли промышленности, энергетики, транспорта, связи, радиовещания, телевидения, информатики, земли для обеспечения космической деятельности, земли обороны, безопасности и земли иного специального назначения
-  Границы существующих земельных участков, учтенных в Едином государственном реестре недвижимости
-  Граница кадастрового квартала

- Существующие, сохраняемые объекты капитального строительства:
-  —H— нефтепровод
  -  —B— водовод
  -  —>— ВЛ 6-10кВ





Система координат : МСК-16 (зона 2)


Примечания:

1. Настоящим проектом не предполагается изъятие земельных участков для государственных и муниципальных нужд
2. Подлежащие сносу и (или) демонтажу объекты капитального строительства отсутствуют.
3. Границы зон планируемого размещения линейных объектов, подлежащих реконструкции в связи с изменением их местоположения, не предусмотрены проектом.
4. В границах проектирования отсутствуют границы зон планируемого размещения объектов капитального строительства, установленные ранее утвержденной документацией по планировке территории

Инв. № подл.	Подпись и дата	Взам. инв. №	Инв. № дубл.	Подп. и дата
--------------	----------------	--------------	--------------	--------------

13972-ППТ-МО-СИ-ГЧ					
Обустройство Ново-Елховского нефтяного месторождения. НГДУ «Елховнефть». 2025 год. ПРК-3711, 12122, 12172, 12139, 12124, 12121, 12111, 12098, 12058, 12048, 5577, 5572, 5504, 1994, 3739, 5500, 1836, 1893, 5551					
Изм.	Кол. уч.	Лист	№ док.	Подп.	Дата
		Разработал	Акбаров		01.26
		Проверил	Ямашев		01.26
				Проект планировки территории Материалы по обоснованию	Стадия ППТ
				Схема использования территории в период подготовки проекта планировки. Масштаб 1:2000	Лист 11
				Листов 15	Листов 15
					ООО "ПК Стройпроектнадзор"

УСЛОВНЫЕ ОБОЗНАЧЕНИЯ



Граница территории, в отношении которой осуществляется подготовка проекта планировки



Границы зон планируемого размещения линейных объектов




Проектируемый нефтепровод

16:07:220005

Номер кадастрового квартала

16:07:340001:1920  
Частная  
собственность

Номер существующего земельного участка, учтенного в Едином государственном реестре недвижимости



Земли сельскохозяйственного назначения



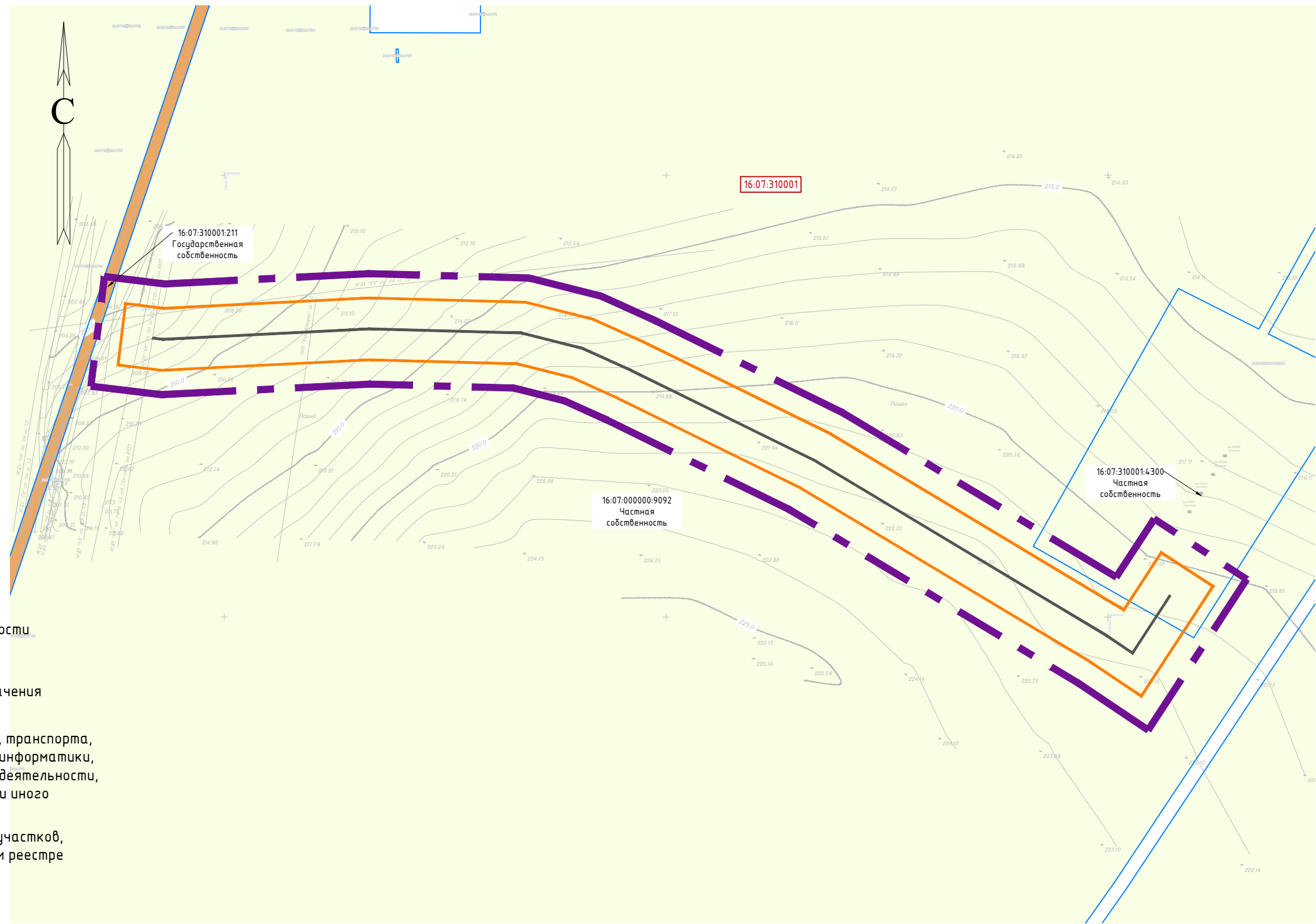
Земли промышленности, энергетики, транспорта, связи, радиовещания, телевидения, информатики, земли для обеспечения космической деятельности, земли обороны, безопасности и земли иного специального назначения



Границы существующих земельных участков, учтенных в Едином государственном реестре недвижимости

Существующие, сохраняемые объекты капитального строительства:

- Н — нефтепровод
- В — водовод
- ВЛ 6-10кВ



Система координат : МСК-16 (зона 2)

Примечания:

1. Настоящим проектом не предполагается изъятие земельных участков для государственных и муниципальных нужд
2. Подлежащие сносу и (или) демонтажу объекты капитального строительства отсутствуют.
3. Границы зон планируемого размещения линейных объектов, подлежащих реконструкции в связи с изменением их местоположения, не предусмотрены проектом.
4. В границах проектирования отсутствуют границы зон планируемого размещения объектов капитального строительства, установленные ранее утвержденной документацией по планировке территории

						13972-ППТ-МО-СИ-ГЧ			
						Обустройство Ново-Елховского нефтяного месторождения. НГДУ «Елховнефть». 2025 год. ПРК-3711, 12122, 12172, 12139, 12124, 12121, 12111, 12098, 12058, 12048, 5577, 5572, 5504, 1994, 3739, 5500, 1836, 1893, 5551			
Изм.	Кол. уч.	Лист	№ док.	Подп.	Дата	Проект планировки территории Материалы по обоснованию	Стадия	Лист	Листов
Разработал		Акбаров		<i>Акбаров</i>	01.26		ППТ	12	15
Проверил		Ямашев		<i>Ямашев</i>	01.26	Схема использования территории в период подготовки проекта планировки. Масштаб 1:2000	ООО "ПК Стройпроектнадзор"		

Копировал

Формат А3

Инв. № подл.	Подпись и дата	Взам. инв. №	Инв. № дубл.	Подп. и дата

УСЛОВНЫЕ ОБОЗНАЧЕНИЯ



Граница территории, в отношении которой осуществляется подготовка проекта планировки



Границы зон планируемого размещения линейных объектов




Проектируемый нефтепровод



16:07:220005 Номер кадастрового квартала

16:07:340001:1920  
Частная  
собственность

Номер существующего земельного участка, учтенного в Едином государственном реестре недвижимости



Земли сельскохозяйственного назначения



Земли промышленности, энергетики, транспорта, связи, радиовещания, телевидения, информатики, земли для обеспечения космической деятельности, земли обороны, безопасности и земли иного специального назначения



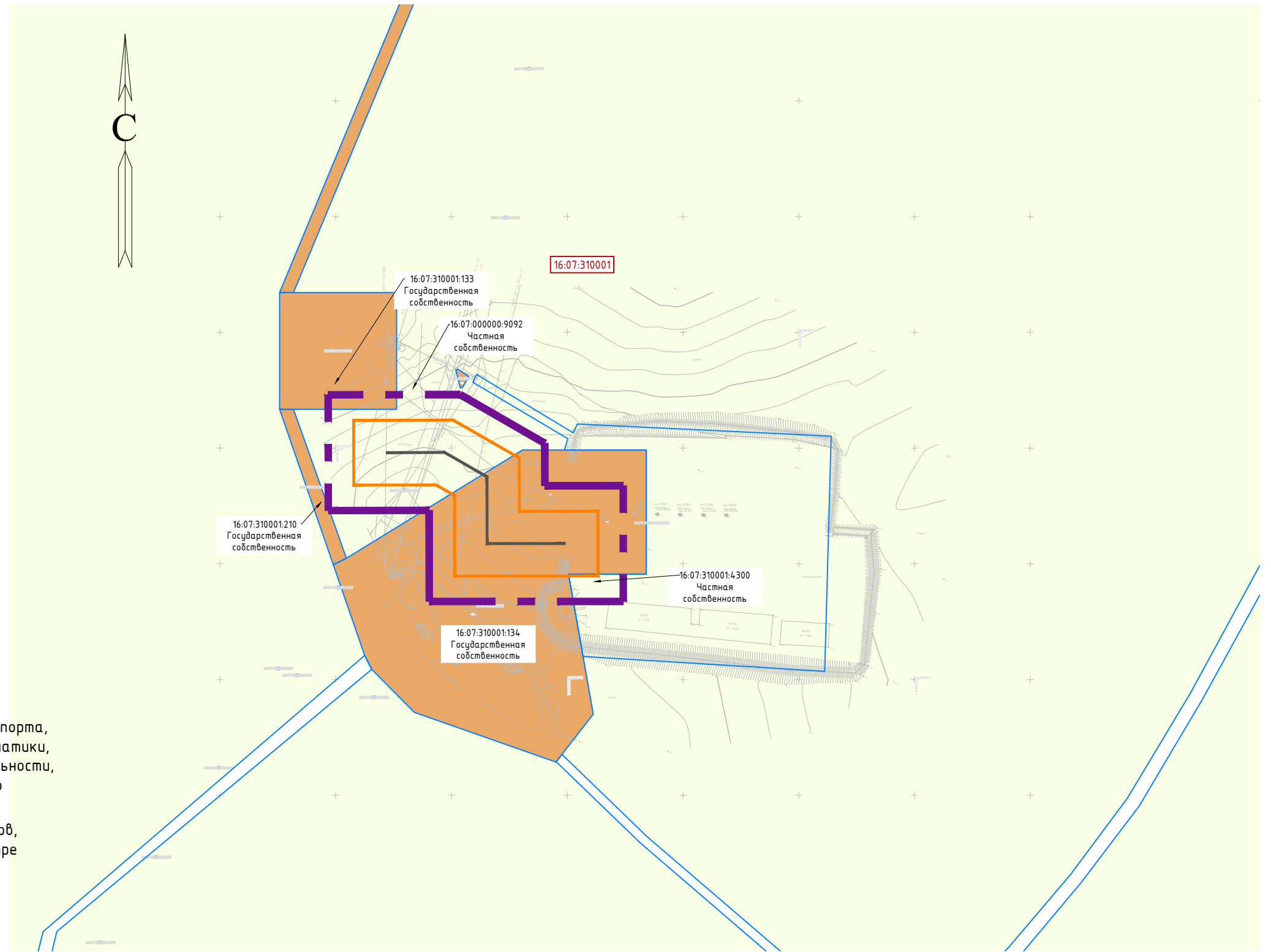
Границы существующих земельных участков, учтенных в Едином государственном реестре недвижимости

Существующие, сохраняемые объекты капитального строительства:

—Н— нефтепровод

—В— водовод

—>— ВЛ 6-10кВ



Система координат : МСК-16 (зона 2)

Примечания:

1. Настоящим проектом не предполагается изъятие земельных участков для государственных и муниципальных нужд
2. Подлежащие сносу и (или) демонтажу объекты капитального строительства отсутствуют.
3. Границы зон планируемого размещения линейных объектов, подлежащих реконструкции в связи с изменением их местоположения, не предусмотрены проектом.
4. В границах проектирования отсутствуют границы зон планируемого размещения объектов капитального строительства, установленные ранее утвержденной документацией по планировке территории

						13972-ППТ-МО-СИ-ГЧ			
						Обустройство Ново-Елховского нефтяного месторождения. НГДУ «Елховнефть». 2025 год. ПРК-3711, 12122, 12172, 12139, 12124, 12121, 12111, 12098, 12058, 12048, 5577, 5572, 5504, 1994, 3739, 5500, 1836, 1893, 5551			
Изм.	Кол. уч.	Лист	№ док.	Подп.	Дата	Проект планировки территории Материалы по обоснованию	Стадия	Лист	Листов
Разработал		Акберов		<i>Акберов</i>	01.26		ППТ	13	15
Проверил		Ямашев		<i>Ямашев</i>	01.26	Схема использования территории в период подготовки проекта планировки. Масштаб 1:2000	ООО "ПК Стройпроектнадзор"		

Копировал

Формат А3

Подп. и дата

Инв. № дубл.

Взам. инв. №

Подпись и дата

Инв. № подл.

УСЛОВНЫЕ ОБОЗНАЧЕНИЯ



Граница территории, в отношении которой осуществляется подготовка проекта планировки



Границы зон планируемого размещения линейных объектов



Проектируемый нефтепровод




16:07:220005 Номер кадастрового квартала



Граница кадастрового квартала

16:07:340001:1920  
Частная  
собственность

Номер существующего земельного участка, учтенного в Едином государственном реестре недвижимости



Земли сельскохозяйственного назначения



Земли промышленности, энергетики, транспорта, связи, радиовещания, телевидения, информатики, земли для обеспечения космической деятельности, земли обороны, безопасности и земли иного специального назначения



Земли лесного фонда



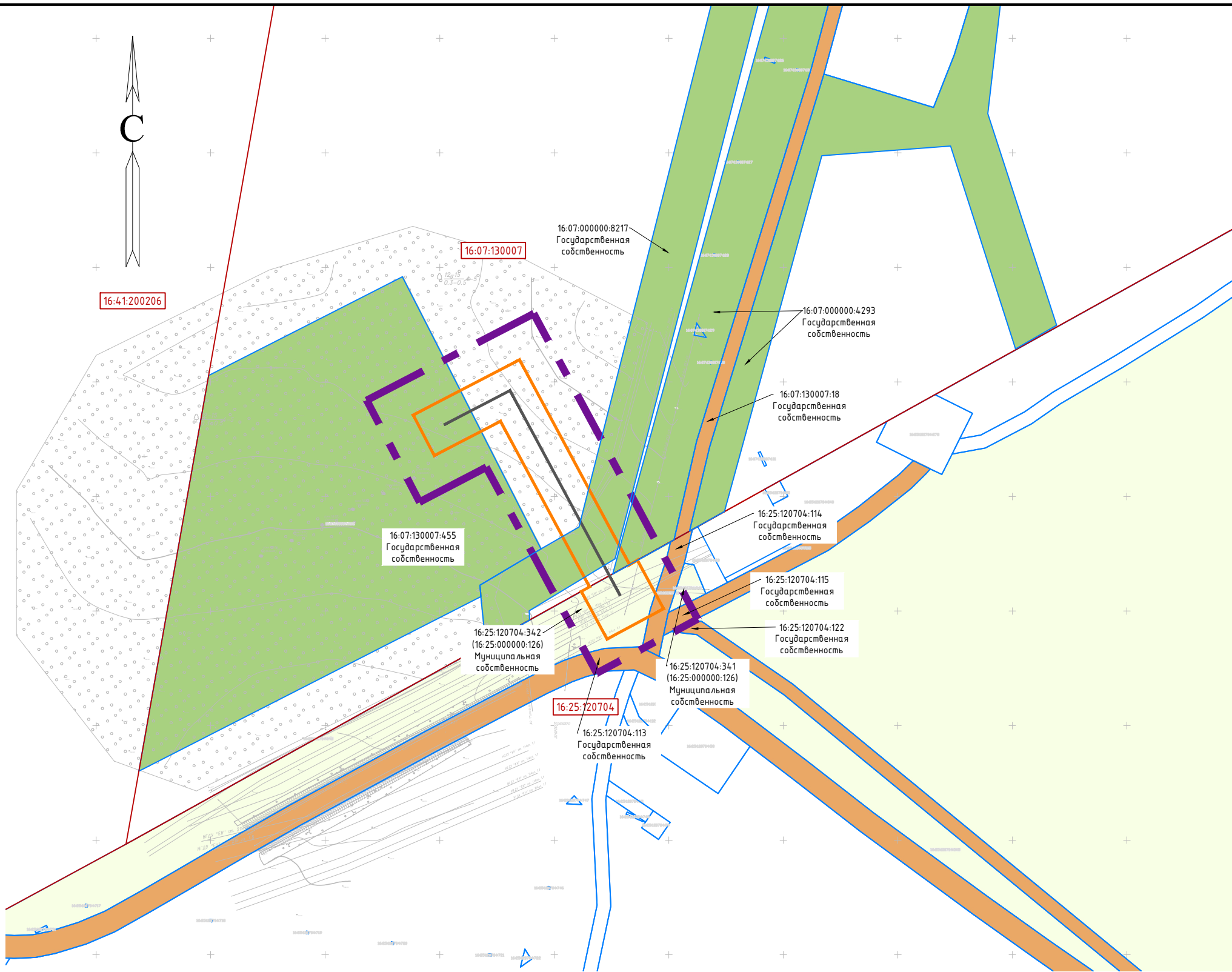
Границы существующих земельных участков, учтенных в Едином государственном реестре недвижимости

Существующие, сохраняемые объекты капитального строительства:

- Н — нефтепровод
- В — водовод
- > — ВЛ 6-10кВ

Примечания:

1. Настоящим проектом не предполагается изъятие земельных участков для государственных и муниципальных нужд
2. Подлежащие сносу и (или) демонтажу объекты капитального строительства отсутствуют.
3. Границы зон планируемого размещения линейных объектов, подлежащих реконструкции в связи с изменением их местоположения, не предусмотрены проектом.
4. В границах проектирования отсутствуют границы зон планируемого размещения объектов капитального строительства, установленные ранее утвержденной документацией по планировке территории



Система координат : МСК-16 (зона 2)

Подп. и дата

Инв. № дубл.

Взам. инв. №

Подпись и дата

Инв. № подл.

						13972-ППТ-МО-СИ-ГЧ			
						Обустройство Ново-Елховского нефтяного месторождения. НГДУ «Елховнефть». 2025 год. ПРК-3711, 12122, 12172, 12139, 12124, 12121, 12111, 12098, 12058, 12048, 5577, 5572, 5504, 1994, 3739, 5500, 1836, 1893, 5551			
Изм.	Кол. уч.	Лист	№ док.	Подп.	Дата	Проект планировки территории Материалы по обоснованию	Стадия	Лист	Листов
Разработал		Акберов		<i>Акберов</i>	01.26		ППТ	14	15
Проверил		Ямашев		<i>Ямашев</i>	01.26	Схема использования территории в период подготовки проекта планировки. Масштаб 1:2000	ООО "ПК Стройпроектнадзор"		

Копировал

Формат А3

УСЛОВНЫЕ ОБОЗНАЧЕНИЯ



Граница территории, в отношении которой осуществляется подготовка проекта планировки



Границы зон планируемого размещения линейных объектов



Проектируемый нефтепровод

16:07:220005

Номер кадастрового квартала

16:07:340001:1920  
Частная  
собственность

Номер существующего земельного участка, учтенного в Едином государственном реестре недвижимости



Земли промышленности, энергетики, транспорта, связи, радиовещания, телевидения, информатики, земли для обеспечения космической деятельности, земли обороны, безопасности и земли иного специального назначения



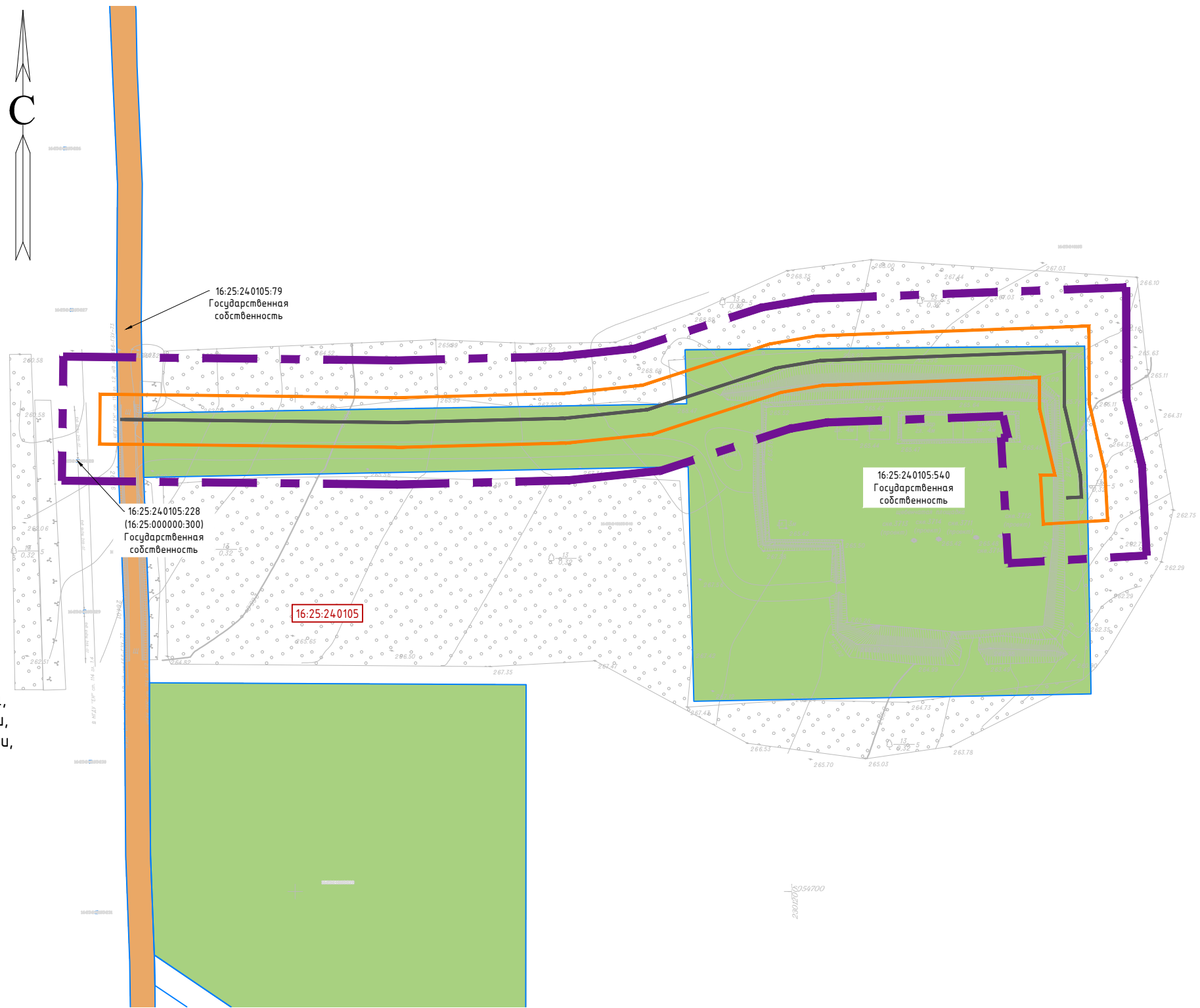
Земли лесного фонда



Границы существующих земельных участков, учтенных в Едином государственном реестре недвижимости

Существующие, сохраняемые объекты капитального строительства:

- Н — нефтепровод
- В — водовод
- ВЛ 6-10кВ



Система координат : МСК-16 (зона 2)

Примечания:

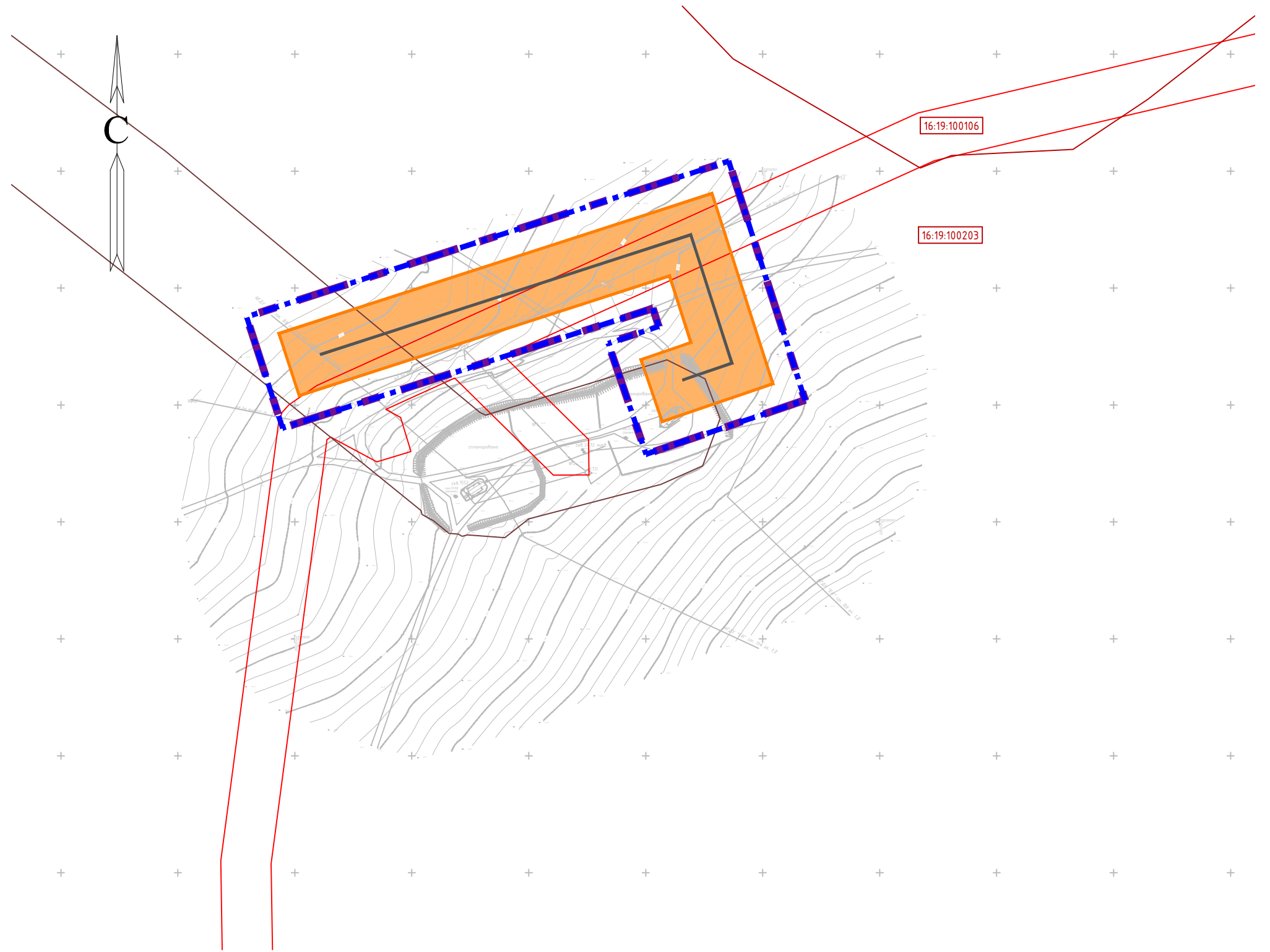
1. Настоящим проектом не предполагается изъятие земельных участков для государственных и муниципальных нужд
2. Подлежащие сносу и (или) демонтажу объекты капитального строительства отсутствуют.
3. Границы зон планируемого размещения линейных объектов, подлежащих реконструкции в связи с изменением их местоположения, не предусмотрены проектом.
4. В границах проектирования отсутствуют границы зон планируемого размещения объектов капитального строительства, установленные ранее утвержденной документацией по планировке территории

						13972-ППТ-МО-СИ-ГЧ			
						Обустройство Ново-Елховского нефтяного месторождения. НГДУ «Елховнефть». 2025 год. ПРК-3711, 12122, 12172, 12139, 12124, 12121, 12111, 12098, 12058, 12048, 5577, 5572, 5504, 1994, 3739, 5500, 1836, 1893, 5551			
Изм.	Кол. уч.	Лист	№ док.	Подп.	Дата	Проект планировки территории Материалы по обоснованию	Стадия	Лист	Листов
Разработал		Акбаров		<i>Акбаров</i>	01.26		ППТ	15	15
Проверил		Ямашев		<i>Ямашев</i>	01.26	Схема использования территории в период подготовки проекта планировки. Масштаб 1:2000	ООО "ПК Стройпроектнадзор"		


Копировал


Формат А3


Инв. № подл.	Подпись и дата	Взам. инв. №	Инв. № дубл.	Подп. и дата





УСЛОВНЫЕ ОБОЗНАЧЕНИЯ

 Граница территории, в отношении которой осуществляется подготовка проекта планировки


 Границы зон планируемого размещения линейных объектов

 Проектируемый нефтепровод


 16:07:220005 Номер кадастрового квартала

 Граница кадастрового квартала

ГРАНИЦЫ ЗОН С ОСОБЫМИ УСЛОВИЯМИ ИСПОЛЬЗОВАНИЯ ТЕРРИТОРИИ, ПОДЛЕЖАЩИЕ УСТАНОВЛЕНИЮ В СВЯЗИ С РАЗМЕЩЕНИЕМ ЛИНЕЙНОГО ОБЪЕКТА:

 Охранная зона проектируемого нефтепровода

УСТАНОВЛЕННЫЕ ЗОНЫ С ОСОБЫМИ УСЛОВИЯМИ В СООТВЕТСТВИИ С ЗАКОНОДАТЕЛЬСТВОМ РОССИЙСКОЙ ФЕДЕРАЦИИ:

 Охранная зона объектов электроэнергетики



 Охранная зона трубопроводов

Примечание:

1. Границы зон планируемого размещения линейных объектов, подлежащих реконструкции в связи с изменением их местоположения, не предусмотрены проектом
2. Границы особо охраняемых природных территорий не отображены в связи с их отсутствием, согласно письму Государственного Комитета Республики Татарстан по биологическим ресурсам от 20.10.2025 №4574-исх.

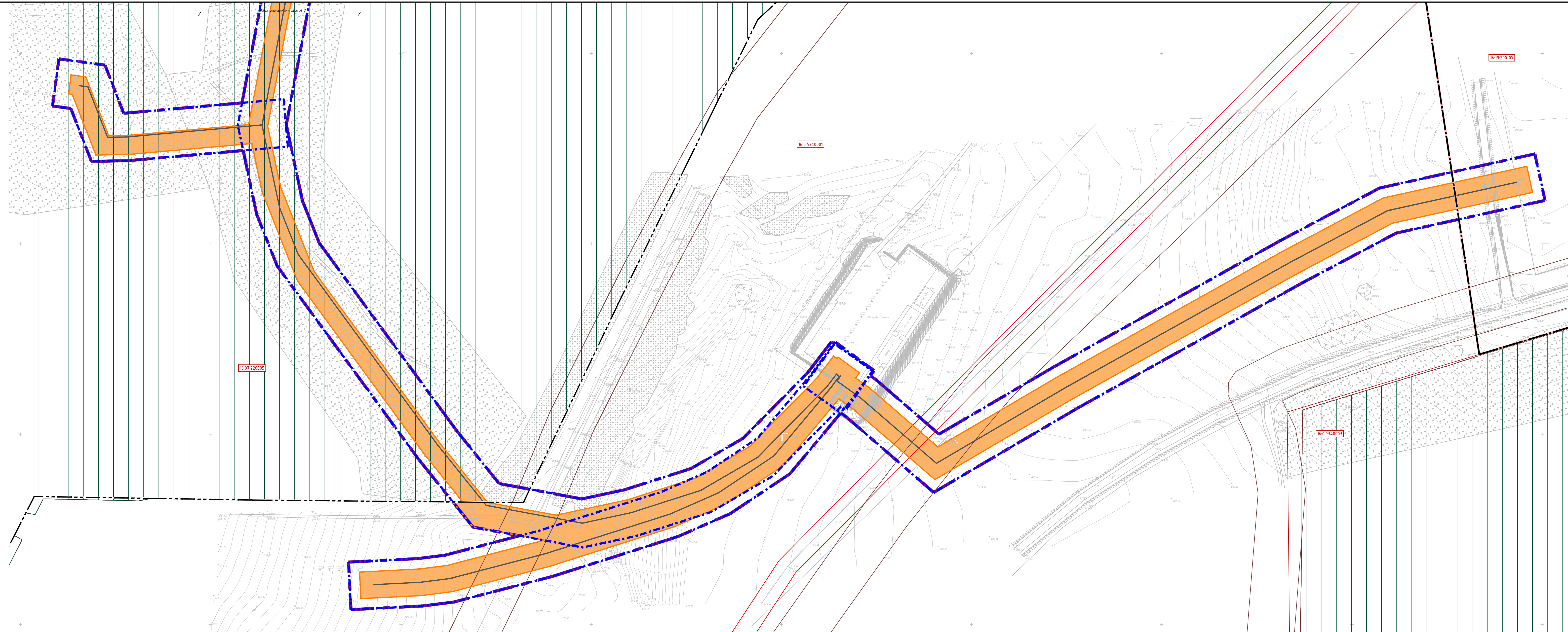
Система координат : МСК-16 (зона 2)

Инв. № подл.	Подпись и дата	Взам. инв. №	Инв. № дубл.	Подп. и дата
--------------	----------------	--------------	--------------	--------------




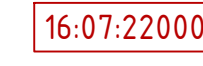






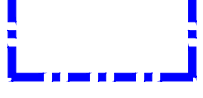
						13972-ППТ-МО-СГ-ГЧ			
						Обустройство Ново-Елховского нефтяного месторождения. НГДУ «Елховнефть». 2025 год. ПРК-3711, 12122, 12172, 12139, 12124, 12121, 12111, 12098, 12058, 12048, 5577, 5572, 5504, 1994, 3739, 5500, 1836, 1893, 5551			
Изм.	Кол. уч.	Лист	№ док.	Подп.	Дата	Проект планировки территории Материалы по обоснованию	Стадия	Лист	Листов
Разработал		Акберов			01.26		ППТ	1	15
Проверил		Ямашев			01.26	Схема границ зон с особыми условиями использования территорий, особо охраняемых природных территорий, лесничеств. Масштаб 1:2000	ООО "ПК Стройпроектнадзор"		

Копировал

Формат А3



УСЛОВНЫЕ ОБОЗНАЧЕНИЯ

-  Граница территории, в отношении которой осуществляется подготовка проекта планировки
-  Границы зон планируемого размещения линейных объектов
-  Проектируемый нефтепровод
-  16:07:220005 Номер кадастрового квартала
-  Граница кадастрового квартала
-  Граница сельского поселения
-  Граница муниципального образования
- ГРАНИЦЫ ЗОН С ОСОБИМИ УСЛОВИЯМИ ИСПОЛЬЗОВАНИЯ ТЕРРИТОРИИ, ПОДЛЕЖАЩИЕ УСТАНОВЛЕНИЮ В СВЯЗИ С РАЗМЕЩЕНИЕМ ЛИНЕЙНОГО ОБЪЕКТА:**
-  Охранная зона объектов электроэнергетики
-  Охранная зона трубопроводов
-  Граница Калейкинского лесничества
-  Охранная зона проектируемого нефтепровода

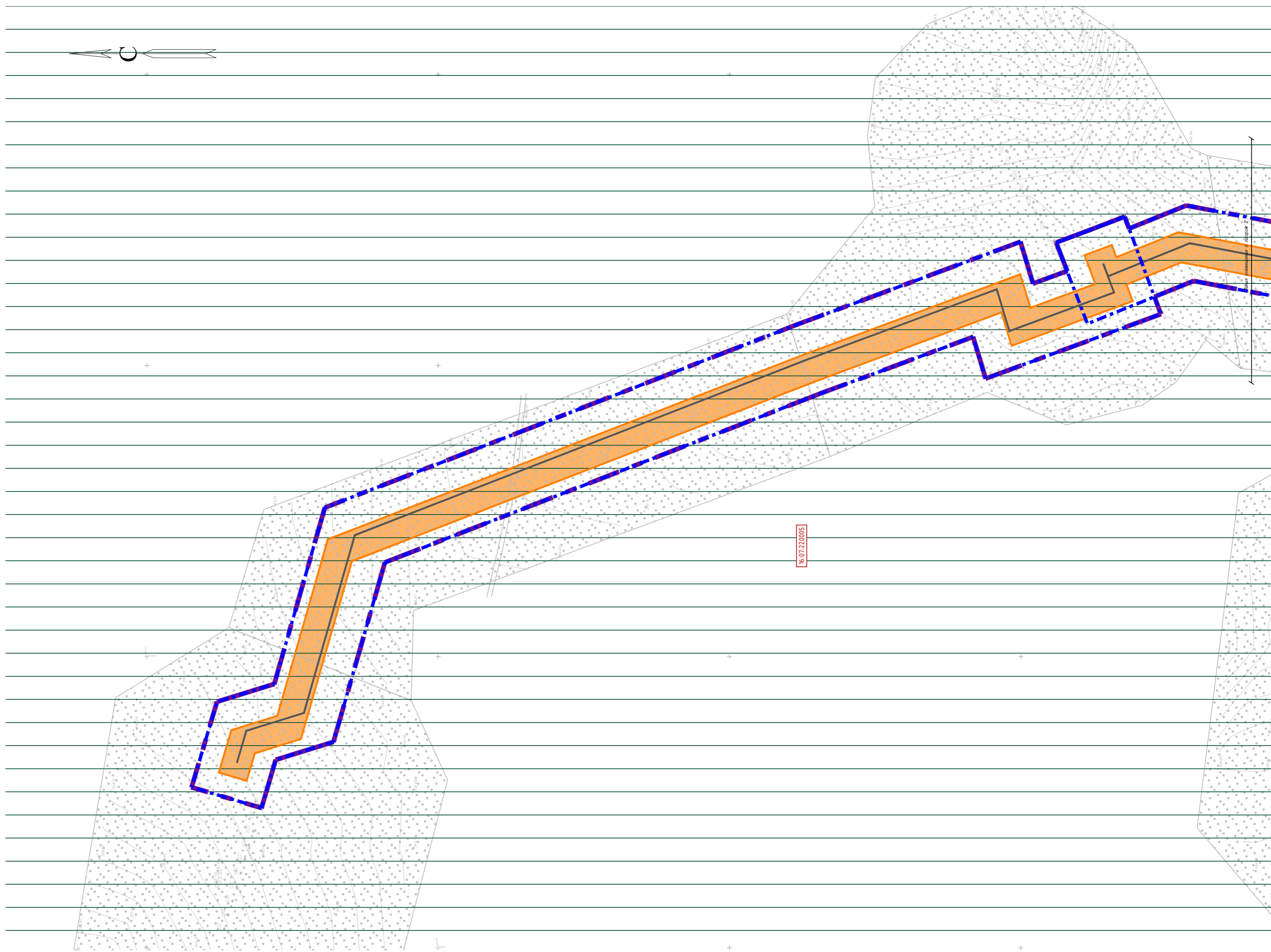
УСТАНОВЛЕННЫЕ ЗОНЫ С ОСОБИМИ УСЛОВИЯМИ В СООТВЕТСТВИИ С ЗАКОНОДАТЕЛЬСТВОМ РОССИЙСКОЙ ФЕДЕРАЦИИ:

**Примечание:**






1. Границы зон планируемого размещения линейных объектов, подлежащих реконструкции в связи с изменением их местоположения, не предусмотрены проектом
2. Границы особо охраняемых природных территорий не отображены в связи с их отсутствием, согласно письму Государственного Комитета Республики Татарстан по биологическим ресурсам от 20.10.2025 №4574-исх.



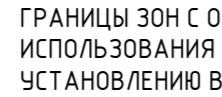

Система координат : МСК-16 (зона 2)


						13972-ППТ-МО-СГ-ГЧ			
						Обустройство Ново-Елховского нефтяного месторождения. НГДУ «Елховнефть». 2025 год. ПРК-3711, 12122, 12172, 12139, 12124, 12121, 12111, 12098, 12058, 12048, 5577, 5572, 5504, 1994, 3739, 5500, 1836, 1893, 5551			
Изм.	Кол.уч.	Лист	№ док.	Подп.	Дата	Проект планировки территории Материалы по обоснованию	Стадия	Лист	Листов
Разработал	Акберов				01.26		ПТ	2	15
Проверил	Ямашев				01.26	Схема границ зон с особыми условиями использования территорий, особо охраняемых природных территорий, лесничеств. Масштаб 1:2000	ООО "ПК Стройпроектнадзор"		
							Копировал		



УСЛОВНЫЕ ОБОЗНАЧЕНИЯ

-  Граница территории, в отношении которой осуществляется подготовка проекта планировки
-  Границы зон планируемого размещения линейных объектов
-  Проектируемый нефтепровод
-  Номер кадастрового квартала
-  Граница кадастрового квартала

-  Граница сельского поселения
-  Граница муниципального образования
-  ГРАНИЦЫ ЗОН С ОСОБЫМИ УСЛОВИЯМИ ИСПОЛЬЗОВАНИЯ ТЕРРИТОРИИ, ПОДЛЕЖАЩИЕ УСТАНОВЛЕНИЮ В СВЯЗИ С РАЗМЕЩЕНИЕМ ЛИНЕЙНОГО ОБЪЕКТА:
-  Охранная зона проектируемого нефтепровода

- УСТАНОВЛЕННЫЕ ЗОНЫ С ОСОБЫМИ УСЛОВИЯМИ В СООТВЕТСТВИИ С ЗАКОНОДАТЕЛЬСТВОМ РОССИЙСКОЙ ФЕДЕРАЦИИ:
-  Граница Калейкинского лесничества.



Примечание:

1. Границы зон планируемого размещения линейных объектов, подлежащих реконструкции в связи с изменением их местоположения, не предусмотрены проектом
2. Границы особо охраняемых природных территорий не отображены в связи с их отсутствием, согласно письму Государственного Комитета Республики Татарстан по биологическим ресурсам от 20.10.2025 №4574-исх.

Система координат : МСК-16 (зона 2)

13972-ППТ-МО-СГ-ГЧ

Обустройство Ново-Елховского нефтяного месторождения. НГДУ «Елховнефть». 2025 год. ПРК-3711, 12122, 12172, 12139, 12124, 12121, 12111, 12098, 12058, 12048, 5577, 5572, 5504, 1994, 3739, 5500, 1836, 1893, 5551

Изм.	Кол. уч.	Лист	№ док.	Подп.	Дата				
Разработал	Акберов				01.26	Проект планировки территории Материалы по обоснованию	Стадия	Лист	Листов
Проверил	Ямашев				01.26		ППТ	3	15
						Схема границ зон с особыми условиями использования территорий, особо охраняемых природных территорий, лесничеств. Масштаб 1:2000	ООО "ПК Стройпроектнадзор"		

Копировал

Формат А2

Инв. № подл. | Инв. № дубл. | Инв. № | Подп. и дата

УСЛОВНЫЕ ОБОЗНАЧЕНИЯ



Граница территории, в отношении которой осуществляется подготовка проекта планировки



Границы зон планируемого размещения линейных объектов



Проектируемый нефтепровод

16:07:220005

Номер кадастрового квартала

ГРАНИЦЫ ЗОН С ОСОБЫМИ УСЛОВИЯМИ ИСПОЛЬЗОВАНИЯ ТЕРРИТОРИИ, ПОДЛЕЖАЩИЕ УСТАНОВЛЕНИЮ В СВЯЗИ С РАЗМЕЩЕНИЕМ ЛИНЕЙНОГО ОБЪЕКТА:



Охранная зона проектируемого нефтепровода

УСТАНОВЛЕННЫЕ ЗОНЫ С ОСОБЫМИ УСЛОВИЯМИ В СООТВЕТСТВИИ С ЗАКОНОДАТЕЛЬСТВОМ РОССИЙСКОЙ ФЕДЕРАЦИИ :



Охранная зона объектов электроэнергетики



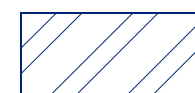
Охранная зона трубопроводов



Граница Калейкинского лесничества



Прибрежная защитная полоса



Водоохранная зона



Система координат : МСК-16 (зона 2)

Примечание:

1. Границы зон планируемого размещения линейных объектов, подлежащих реконструкции в связи с изменением их местоположения, не предусмотрены проектом
2. Границы особо охраняемых природных территорий не отображены в связи с их отсутствием, согласно письму Государственного Комитета Республики Татарстан по биологическим ресурсам от 20.10.2025 №4574-исх.


						13972-ППТ-МО-СГ-ГЧ			
						Обустройство Ново-Елховского нефтяного месторождения. НГДУ «Елховнефть». 2025 год. ПРК-3711, 12122, 12172, 12139, 12124, 12121, 12111, 12098, 12058, 12048, 5577, 5572, 5504, 1994, 3739, 5500, 1836, 1893, 5551			
Изм.	Кол. уч.	Лист	№ док.	Подп.	Дата	Проект планировки территории Материалы по обоснованию	Стадия	Лист	Листов
Разработал			Акберов	<i>А. Акберов</i>	01.26		ППТ	4	15
Проверил			Ямашев	<i>А. Ямашев</i>	01.26	Схема границ зон с особыми условиями использования территорий, особо охраняемых природных территорий, лесничеств. Масштаб 1:2000	ООО "ПК Стройпроектнадзор"		


Копировал


Формат А3


Инв. № подл.	Подпись и дата	Взам. инв. №	Инв. № дубл.	Подп. и дата

УСЛОВНЫЕ ОБОЗНАЧЕНИЯ


 Граница территории, в отношении которой осуществляется подготовка проекта планировки

 Границы зон планируемого размещения линейных объектов


 Проектируемый нефтепровод


 Номер кадастрового квартала

ГРАНИЦЫ ЗОН С ОСОБЫМИ УСЛОВИЯМИ ИСПОЛЬЗОВАНИЯ ТЕРРИТОРИИ, ПОДЛЕЖАЩИЕ УСТАНОВЛЕНИЮ В СВЯЗИ С РАЗМЕЩЕНИЕМ ЛИНЕЙНОГО ОБЪЕКТА:


 Охранная зона проектируемого нефтепровода

УСТАНОВЛЕННЫЕ ЗОНЫ С ОСОБЫМИ УСЛОВИЯМИ В СООТВЕТСТВИИ С ЗАКОНОДАТЕЛЬСТВОМ РОССИЙСКОЙ ФЕДЕРАЦИИ:

 Охранная зона объектов электроэнергетики

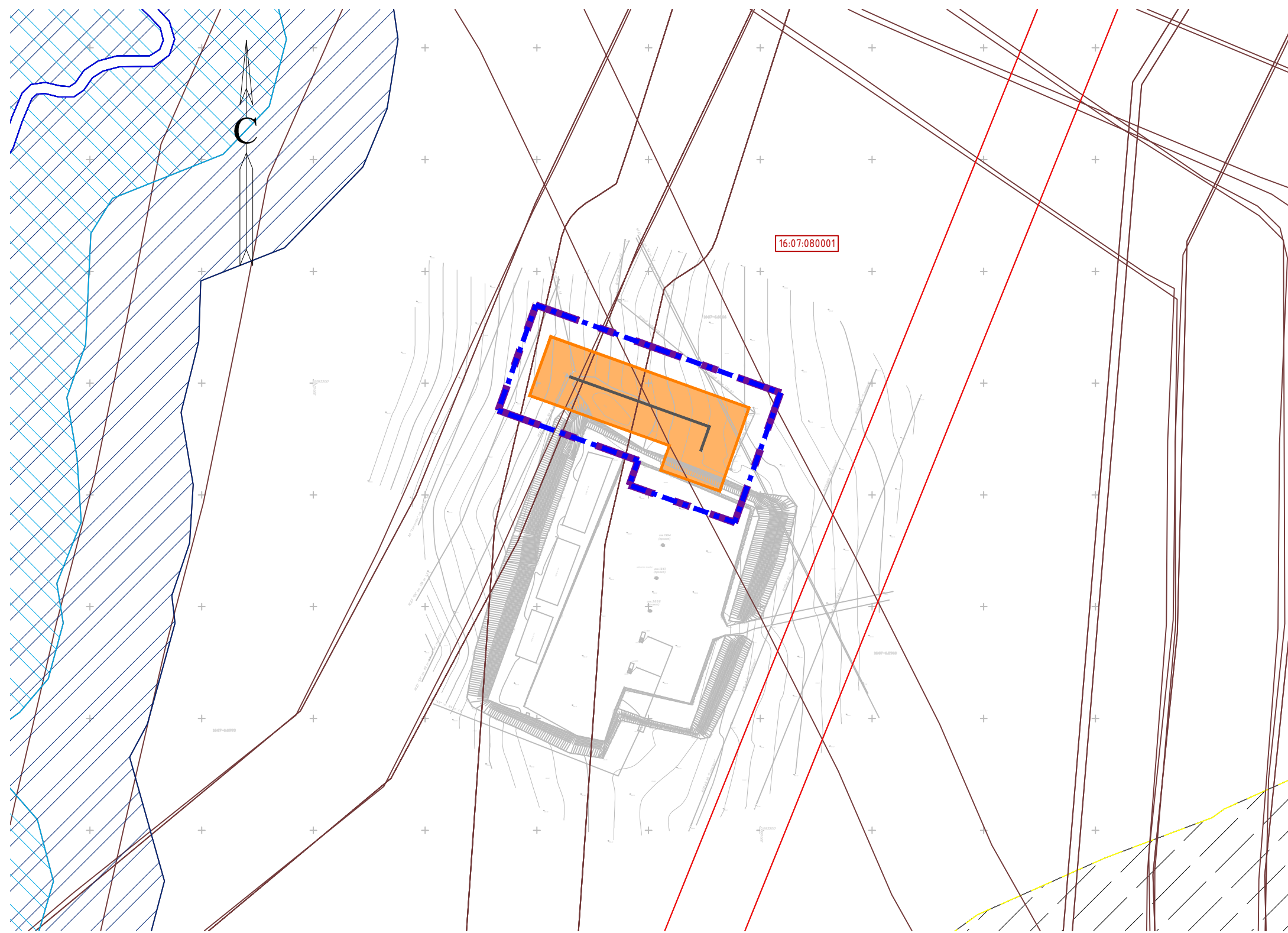
 Охранная зона трубопроводов

 Санитарно-защитная зона

 Прибрежная защитная полоса

 Водоохранная зона



 Береговая линия р. Бутинка



Система координат : МСК-16 (зона 2)

Примечание:

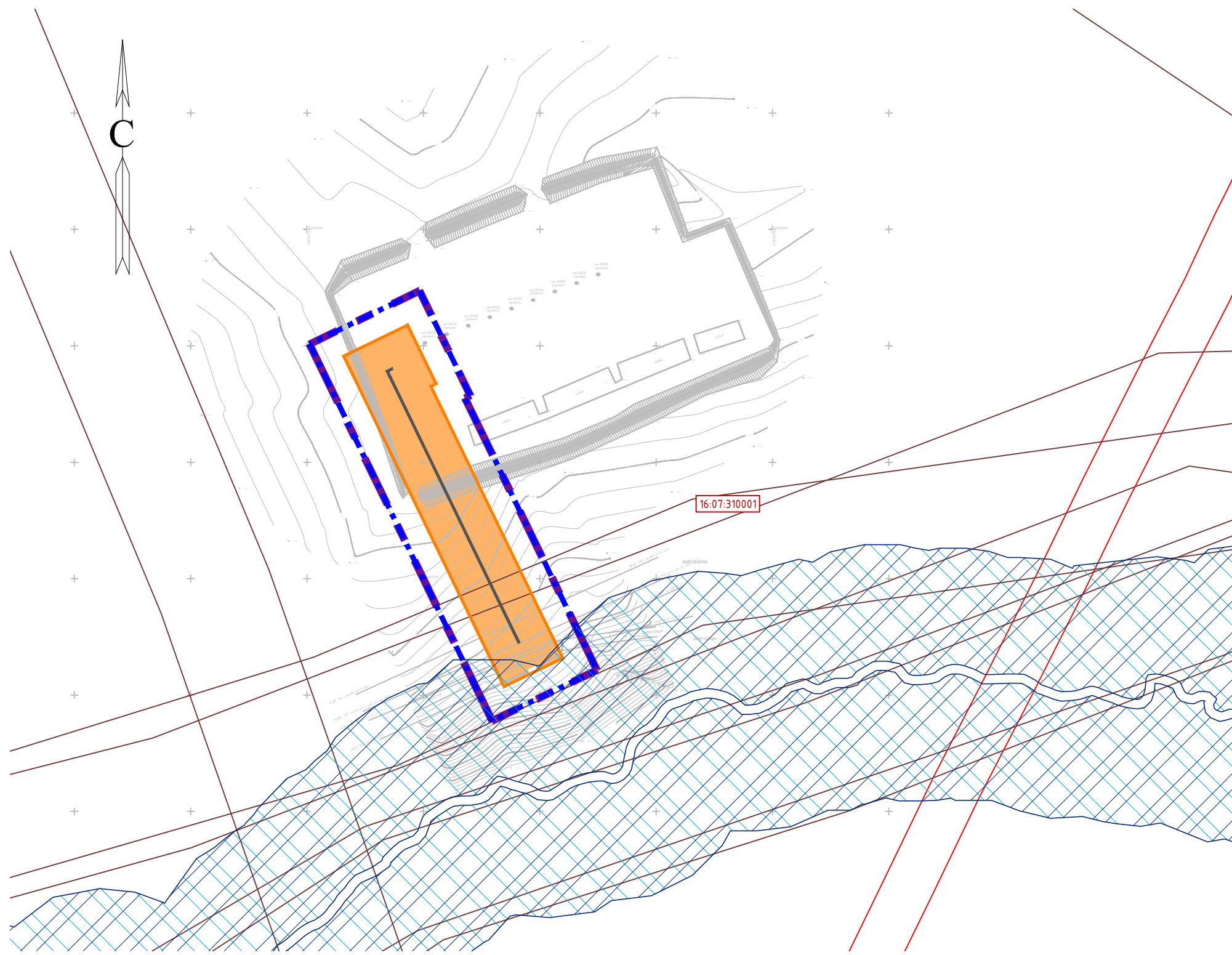
1. Границы зон планируемого размещения линейных объектов, подлежащих реконструкции в связи с изменением их местоположения, не предусмотрены проектом
2. Границы особо охраняемых природных территорий не отображены в связи с их отсутствием, согласно письму Государственного Комитета Республики Татарстан по биологическим ресурсам от 20.10.2025 №4574-исх.

						13972-ППТ-МО-СГ-ГЧ			
						Обустройство Ново-Елховского нефтяного месторождения. НГДУ «Елховнефть». 2025 год. ПРК-3711, 12122, 12172, 12139, 12124, 12121, 12111, 12098, 12058, 12048, 5577, 5572, 5504, 1994, 3739, 5500, 1836, 1893, 5551			
Изм.	Кол. уч.	Лист	№ док.	Подп.	Дата	Проект планировки территории Материалы по обоснованию	Стадия	Лист	Листов
Разработал		Акберов			01.26		ППТ	5	15
Проверил		Ямашев			01.26	Схема границ зон с особыми условиями использования территорий, особо охраняемых природных территорий, лесничеств. Масштаб 1:2000	ООО "ПК Стройпроектнадзор"		




Копировал

Формат А3


Инв. № подл.	Подпись и дата	Взам. инв. №	Инв. № дубл.	Подп. и дата








**УСЛОВНЫЕ ОБОЗНАЧЕНИЯ**

-  Граница территории, в отношении которой осуществляется подготовка проекта планировки
-  Границы зон планируемого размещения линейных объектов
-  Проектируемый нефтепровод
- 16:07:220005 Номер кадастрового квартала

ГРАНИЦЫ ЗОН С ОСОБЫМИ УСЛОВИЯМИ ИСПОЛЬЗОВАНИЯ ТЕРРИТОРИИ, ПОДЛЕЖАЩИЕ УСТАНОВЛЕНИЮ В СВЯЗИ С РАЗМЕЩЕНИЕМ ЛИНЕЙНОГО ОБЪЕКТА:

-  Охранная зона проектируемого нефтепровода

УСТАНОВЛЕННЫЕ ЗОНЫ С ОСОБЫМИ УСЛОВИЯМИ В СООТВЕТСТВИИ С ЗАКОНОДАТЕЛЬСТВОМ РОССИЙСКОЙ ФЕДЕРАЦИИ:



-  Охранная зона объектов электроэнергетики
-  Охранная зона трубопроводов
-  Прибрежная защитная полоса
-  Водоохранная зона
-  Береговая линия

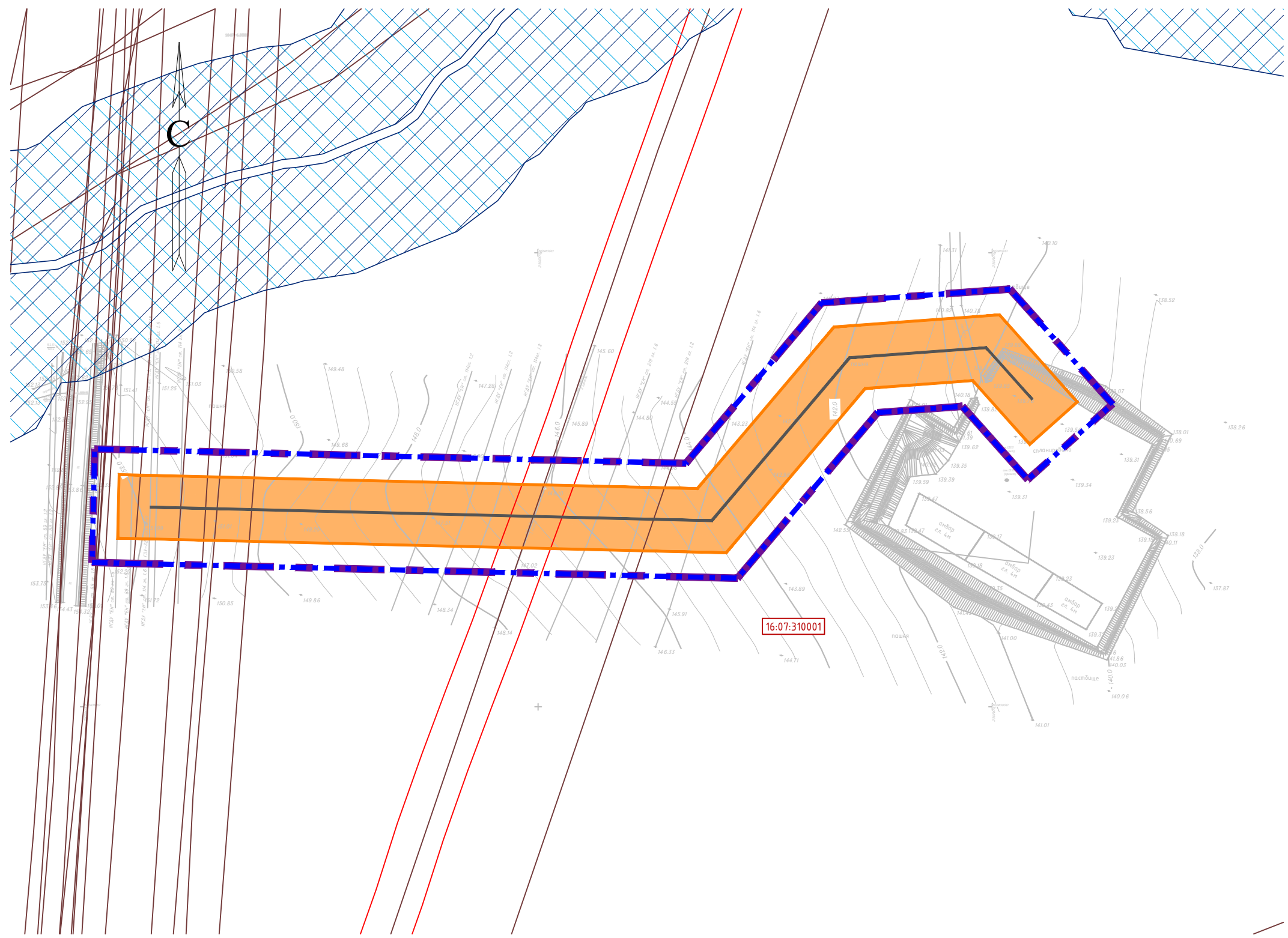
Система координат : МСК-16 (зона 2)

Примечание:




1. Границы зон планируемого размещения линейных объектов, подлежащих реконструкции в связи с изменением их местоположения, не предусмотрены проектом
2. Границы особо охраняемых природных территорий не отображены в связи с их отсутствием, согласно письму Государственного Комитета Республики Татарстан по биологическим ресурсам от 20.10.2025 №4574-исх.

Инв. № подл.	Подпись и дата	Взам. инв. №	Инв. № дубл.	Подп. и дата

13972-ППТ-МО-СГ-ГЧ					
Обустройство Ново-Елховского нефтяного месторождения. НГДУ «Елховнефть». 2025 год. ПРК-3711, 12122, 12172, 12139, 12124, 12121, 12111, 12098, 12058, 12048, 5577, 5572, 5504, 1994, 3739, 5500, 1836, 1893, 5551					
Изм.	Кол. уч.	Лист	№ док.	Подп.	Дата
Разработал		Акберов			01.26
Проверил		Ямашев			01.26
				Проект планировки территории Материалы по обоснованию	Стадия ППТ
				Схема границ зон с особыми условиями использования территорий, особо охраняемых природных территорий, лесничеств. Масштаб 1:2000	Лист 6
				Листов 15	ООО "ПК Стройпроектнадзор"
				Копировал	Формат А3




УСЛОВНЫЕ ОБОЗНАЧЕНИЯ




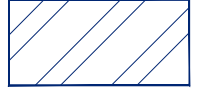

-  Граница территории, в отношении которой осуществляется подготовка проекта планировки
-  Границы зон планируемого размещения линейных объектов
-  Проектируемый нефтепровод

16:07:220005 Номер кадастрового квартала

ГРАНИЦЫ ЗОН С ОСОБЫМИ УСЛОВИЯМИ ИСПОЛЬЗОВАНИЯ ТЕРРИТОРИИ, ПОДЛЕЖАЩИЕ УСТАНОВЛЕНИЮ В СВЯЗИ С РАЗМЕЩЕНИЕМ ЛИНЕЙНОГО ОБЪЕКТА:

-  Охранная зона проектируемого нефтепровода

УСТАНОВЛЕННЫЕ ЗОНЫ С ОСОБЫМИ УСЛОВИЯМИ В СООТВЕТСТВИИ С ЗАКОНОДАТЕЛЬСТВОМ РОССИЙСКОЙ ФЕДЕРАЦИИ:

-  Охранная зона объектов электроэнергетики
-  Охранная зона трубопроводов
-  Прибрежная защитная полоса
-  Водоохранная зона
-  Береговая линия



16:07:310001

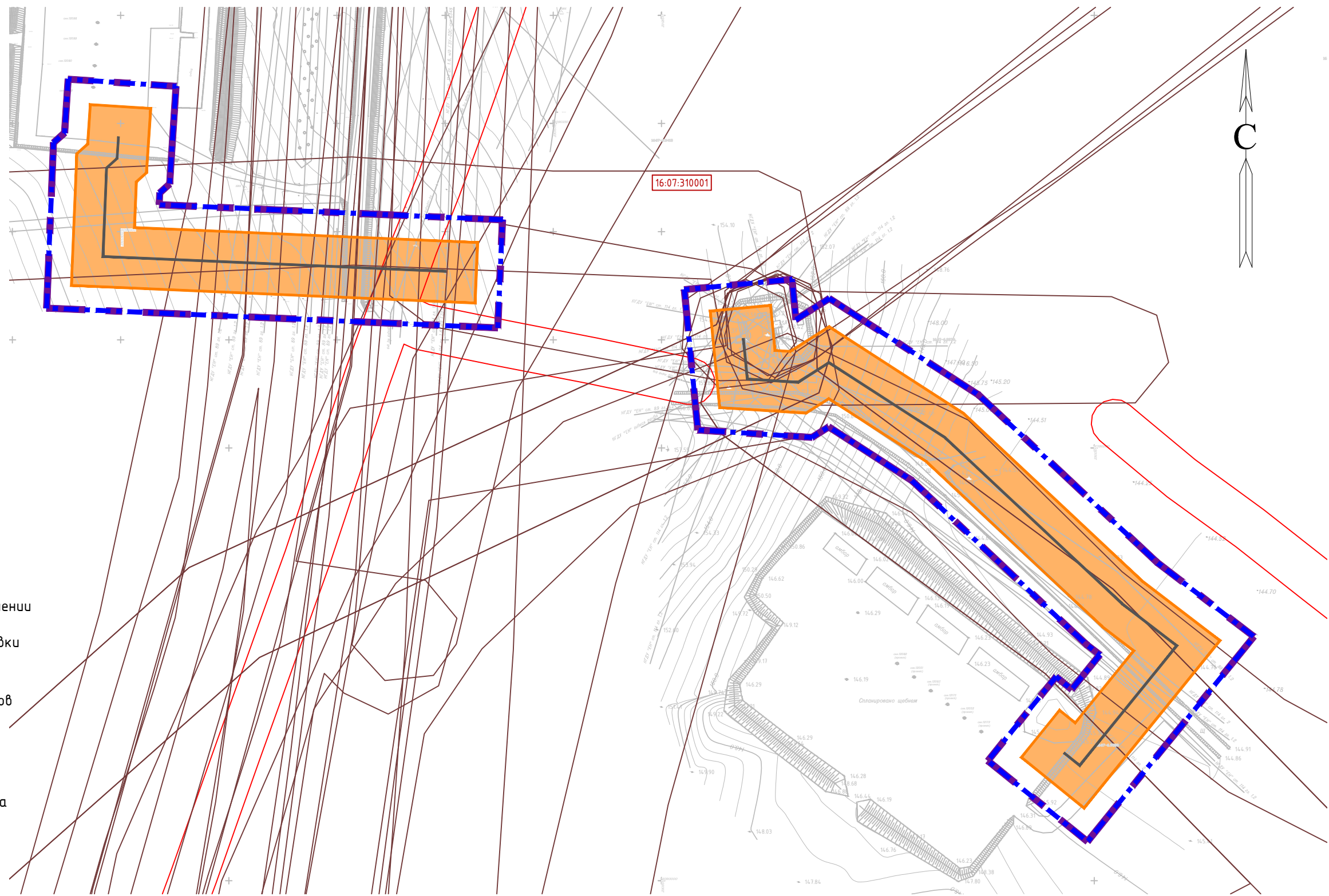
Система координат : МСК-16 (зона 2)

Примечание:

1. Границы зон планируемого размещения линейных объектов, подлежащих реконструкции в связи с изменением их местоположения, не предусмотрены проектом
2. Границы особо охраняемых природных территорий не отображены в связи с их отсутствием, согласно письму Государственного Комитета Республики Татарстан по биологическим ресурсам от 20.10.2025 №4574-исх.

Инв. № подл.	Подпись и дата
Взам. инв. №	Инв. № дубл.
Подпись и дата	Подп. и дата

13972-ППТ-МО-СГ-ГЧ					
Обустройство Ново-Елховского нефтяного месторождения. НГДУ «Елховнефть». 2025 год. ПРК-3711, 12122, 12172, 12139, 12124, 12121, 12111, 12098, 12058, 12048, 5577, 5572, 5504, 1994, 3739, 5500, 1836, 1893, 5551					
Изм.	Кол. уч.	Лист	№ док.	Подп.	Дата
Разработал		Акбаров			01.26
Проверил		Ямашев			01.26
Проект планировки территории Материалы по обоснованию					
				Стадия	Лист
				ППТ	7
				Листов	15
Схема границ зон с особыми условиями использования территорий, особо охраняемых природных территорий, лесничеств. Масштаб 1:2000					
ООО "ПК Стройпроектнадзор"					
Копировал					
Формат А3					



УСЛОВНЫЕ ОБОЗНАЧЕНИЯ



Граница территории, в отношении которой осуществляется подготовка проекта планировки



Границы зон планируемого размещения линейных объектов



Проектируемый нефтепровод



16:07:220005 Номер кадастрового квартала

ГРАНИЦЫ ЗОН С ОСОБЫМИ УСЛОВИЯМИ ИСПОЛЬЗОВАНИЯ ТЕРРИТОРИИ, ПОДЛЕЖАЩИЕ УСТАНОВЛЕНИЮ В СВЯЗИ С РАЗМЕЩЕНИЕМ ЛИНЕЙНОГО ОБЪЕКТА:



Охранная зона проектируемого нефтепровода

УСТАНОВЛЕННЫЕ ЗОНЫ С ОСОБЫМИ УСЛОВИЯМИ В СООТВЕТСТВИИ С ЗАКОНОДАТЕЛЬСТВОМ РОССИЙСКОЙ ФЕДЕРАЦИИ:



Охранная зона объектов электроэнергетики



Охранная зона трубопроводов

Система координат : МСК-16 (зона 2)

Примечание:

1. Границы зон планируемого размещения линейных объектов, подлежащих реконструкции в связи с изменением их местоположения, не предусмотрены проектом
2. Границы особо охраняемых природных территорий не отображены в связи с их отсутствием, согласно письму Государственного Комитета Республики Татарстан по биологическим ресурсам от 20.10.2025 №4574-исх.

						13972-ППТ-МО-СГ-ГЧ			
						Обустройство Ново-Елховского нефтяного месторождения. НГДУ «Елховнефть». 2025 год. ПРК-3711, 12122, 12172, 12139, 12124, 12121, 12111, 12098, 12058, 12048, 5577, 5572, 5504, 1994, 3739, 5500, 1836, 1893, 5551			
Изм.	Кол. уч.	Лист	№ док.	Подп.	Дата	Проект планировки территории Материалы по обоснованию	Стадия	Лист	Листов
							ППТ	8	15
						Схема границ зон с особыми условиями использования территорий, особо охраняемых природных территорий, лесничеств. Масштаб 1:2000			
						ООО "ПК Стройпроектнадзор"			

Копировал

Формат А3

Инв. № подл.	Подпись и дата	Взам. инв. №	Инв. № дубл.	Подп. и дата

УСЛОВНЫЕ ОБОЗНАЧЕНИЯ



Граница территории, в отношении которой осуществляется подготовка проекта планировки



Границы зон планируемого размещения линейных объектов



Проектируемый нефтепровод

16:07:220005

Номер кадастрового квартала

ГРАНИЦЫ ЗОН С ОСОБЫМИ УСЛОВИЯМИ ИСПОЛЬЗОВАНИЯ ТЕРРИТОРИИ, ПОДЛЕЖАЩИЕ УСТАНОВЛЕНИЮ В СВЯЗИ С РАЗМЕЩЕНИЕМ ЛИНЕЙНОГО ОБЪЕКТА:



Охранная зона проектируемого нефтепровода

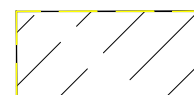
УСТАНОВЛЕННЫЕ ЗОНЫ С ОСОБЫМИ УСЛОВИЯМИ В СООТВЕТСТВИИ С ЗАКОНОДАТЕЛЬСТВОМ РОССИЙСКОЙ ФЕДЕРАЦИИ:



Охранная зона объектов электроэнергетики



Охранная зона трубопроводов



Санитарно-защитная зона



Система координат : МСК-16 (зона 2)

Примечание:

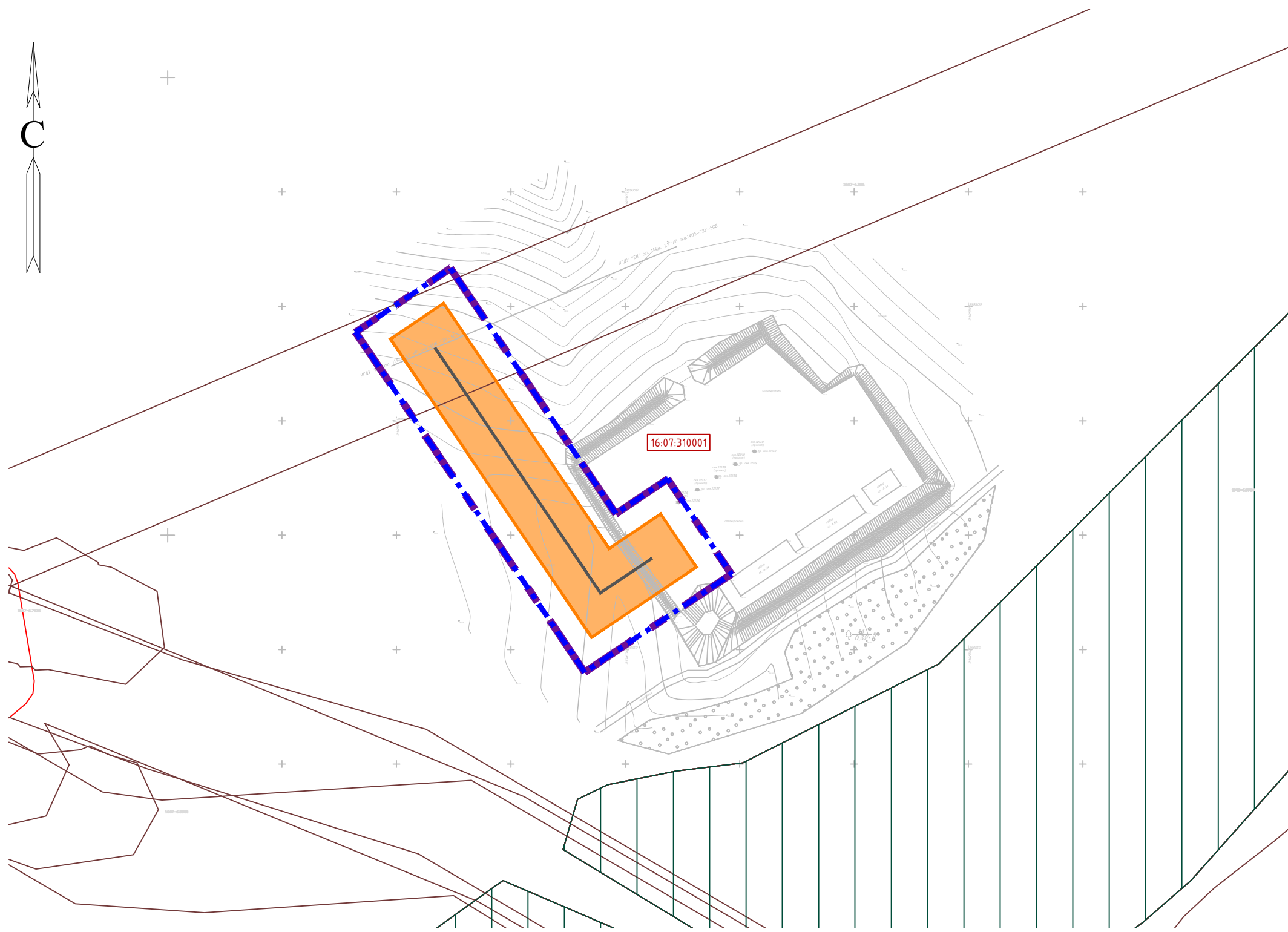
1. Границы зон планируемого размещения линейных объектов, подлежащих реконструкции в связи с изменением их местоположения, не предусмотрены проектом
2. Границы особо охраняемых природных территорий не отображены в связи с их отсутствием, согласно письму Государственного Комитета Республики Татарстан по биологическим ресурсам от 20.10.2025 №4574-исх.

						13972-ППТ-МО-СГ-ГЧ			
						Обустройство Ново-Елховского нефтяного месторождения. НГДУ «Елховнефть». 2025 год. ПРК-3711, 12122, 12172, 12139, 12124, 12121, 12111, 12098, 12058, 12048, 5577, 5572, 5504, 1994, 3739, 5500, 1836, 1893, 5551			
Изм.	Кол. уч.	Лист	№ док.	Подп.	Дата	Проект планировки территории Материалы по обоснованию	Стадия	Лист	Листов
Разработал		Акберов		<i>Акберов</i>	01.26		ППТ	9	15
Проверил		Ямашев		<i>Ямашев</i>	01.26	Схема границ зон с особыми условиями использования территорий, особо охраняемых природных территорий, лесничеств. Масштаб 1:2000	ООО "ПК Стройпроектнадзор"		




Копировал

Формат А3


Инв. № подл.	Подпись и дата	Взам. инв. №	Инв. № дубл.	Подп. и дата






УСЛОВНЫЕ ОБОЗНАЧЕНИЯ

-  Граница территории, в отношении которой осуществляется подготовка проекта планировки
-  Границы зон планируемого размещения линейных объектов
-  Проектируемый нефтепровод
- 16:07:220005 Номер кадастрового квартала

ГРАНИЦЫ ЗОН С ОСОБЫМИ УСЛОВИЯМИ ИСПОЛЬЗОВАНИЯ ТЕРРИТОРИИ, ПОДЛЕЖАЩИЕ УСТАНОВЛЕНИЮ В СВЯЗИ С РАЗМЕЩЕНИЕМ ЛИНЕЙНОГО ОБЪЕКТА:

-  Охранная зона проектируемого нефтепровода

УСТАНОВЛЕННЫЕ ЗОНЫ С ОСОБЫМИ УСЛОВИЯМИ В СООТВЕТСТВИИ С ЗАКОНОДАТЕЛЬСТВОМ РОССИЙСКОЙ ФЕДЕРАЦИИ:



-  Охранная зона объектов электроэнергетики
-  Охранная зона трубопроводов
-  Граница Калейкинского лесничества

Примечание:









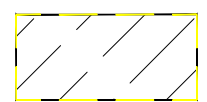
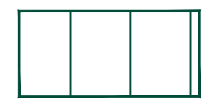
1. Границы зон планируемого размещения линейных объектов, подлежащих реконструкции в связи с изменением их местоположения, не предусмотрены проектом
2. Границы особо охраняемых природных территорий не отображены в связи с их отсутствием, согласно письму Государственного Комитета Республики Татарстан по биологическим ресурсам от 20.10.2025 №4574-исх.

Система координат : МСК-16 (зона 2)

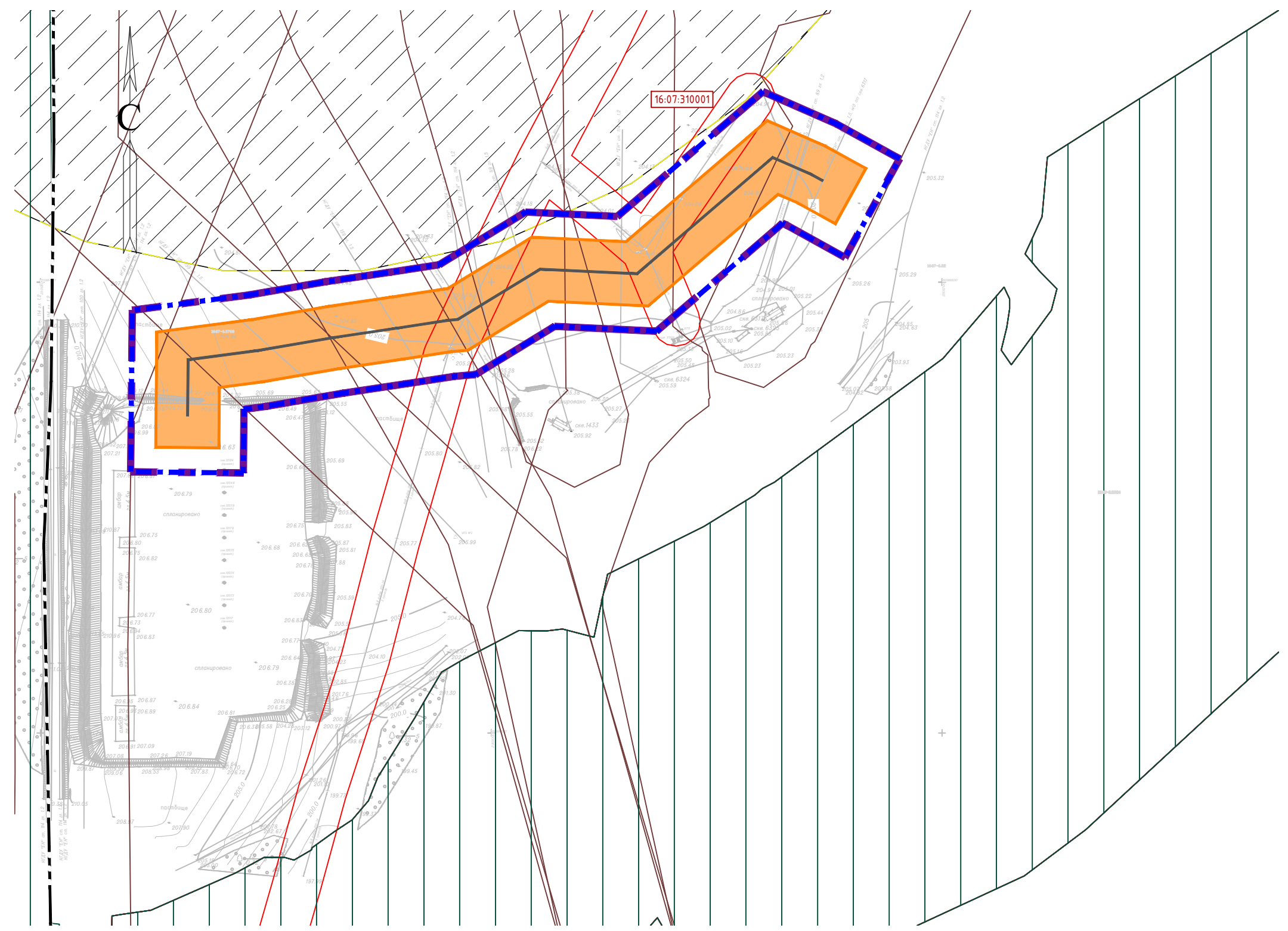
Подпись и дата		Подпись и дата	
Инв. № дубл.		Взам. инв. №	
Инв. № подл.			

13972-ППТ-МО-СГ-ГЧ					
Обустройство Ново-Елховского нефтяного месторождения. НГДУ «Елховнефть». 2025 год. ПРК-3711, 12122, 12172, 12139, 12124, 12121, 12111, 12098, 12058, 12048, 5577, 5572, 5504, 1994, 3739, 5500, 1836, 1893, 5551					
Изм.	Кол. уч.	Лист	№ док.	Подп.	Дата
Разработал		Акберов			01.26
Проверил		Ямашев			01.26
Проект планировки территории Материалы по обоснованию				Стадия	Лист
				ППТ	10
				Листов	15
Схема границ зон с особыми условиями использования территорий, особо охраняемых природных территорий, лесничеств. Масштаб 1:2000				ООО "ПК Стройпроектнадзор"	
Копировал				Формат А3	

УСЛОВНЫЕ ОБОЗНАЧЕНИЯ

-  Граница территории, в отношении которой осуществляется подготовка проекта планировки
-  Границы зон планируемого размещения линейных объектов
-  Проектируемый нефтепровод
-  Номер кадастрового квартала
-  Граница сельского поселения
- ГРАНИЦЫ ЗОН С ОСОБЫМИ УСЛОВИЯМИ ИСПОЛЬЗОВАНИЯ ТЕРРИТОРИИ, ПОДЛЕЖАЩИЕ УСТАНОВЛЕНИЮ В СВЯЗИ С РАЗМЕЩЕНИЕМ ЛИНЕЙНОГО ОБЪЕКТА:
  -  Охранная зона проектируемого нефтепровода
  -  Охранная зона объектов электроэнергетики
  -  Охранная зона трубопроводов
  -  Санитарно-защитная зона
  -  Граница Калейкинского лесничества

УСТАНОВЛЕННЫЕ ЗОНЫ С ОСОБЫМИ УСЛОВИЯМИ В СООТВЕТСТВИИ С ЗАКОНОДАТЕЛЬСТВОМ РОССИЙСКОЙ ФЕДЕРАЦИИ :



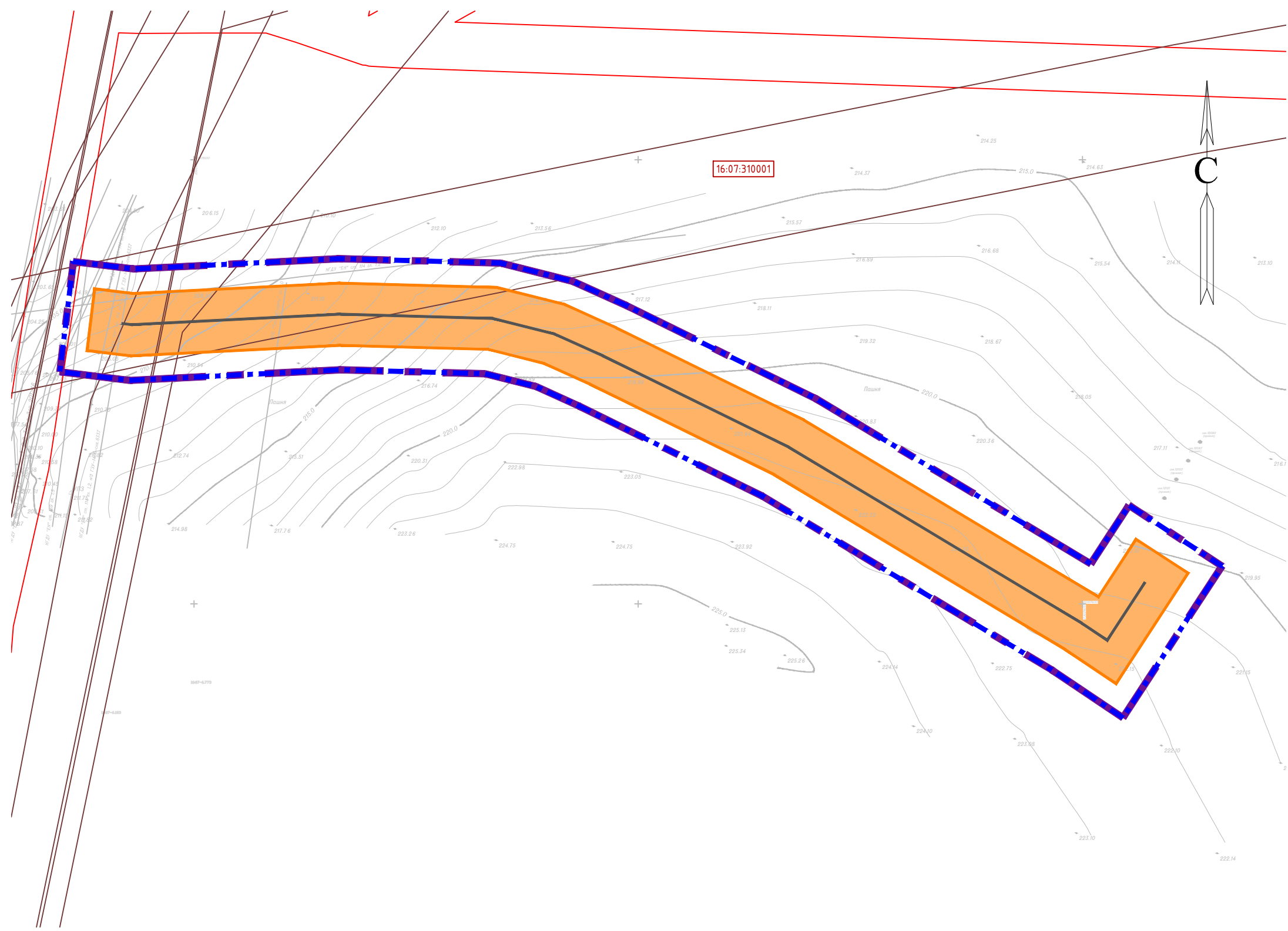
Система координат : МСК-16 (зона 2)

Примечание:




1. Границы зон планируемого размещения линейных объектов, подлежащих реконструкции в связи с изменением их местоположения, не предусмотрены проектом
2. Границы особо охраняемых природных территорий не отображены в связи с их отсутствием, согласно письму Государственного Комитета Республики Татарстан по биологическим ресурсам от 20.10.2025 №4574-исх.

Подпись и дата	
Инв. № дубл.	
Взам. инв. №	
Подпись и дата	
Инв. № подл.	


13972-ППТ-МО-СГ-ГЧ					
Обустройство Ново-Елховского нефтяного месторождения. НГДУ «Елховнефть». 2025 год. ПРК-3711, 12122, 12172, 12139, 12124, 12121, 12111, 12098, 12058, 12048, 5577, 5572, 5504, 1994, 3739, 5500, 1836, 1893, 5551					
Изм.	Кол. уч.	Лист	№ док.	Подп.	Дата
		Акберов		<i>Акберов</i>	01.26
		Ямашев		<i>Ямашев</i>	01.26
Проект планировки территории Материалы по обоснованию				Стадия	Лист
				ППТ	11
				Листов	15
Схема границ зон с особыми условиями использования территорий, особо охраняемых природных территорий, лесничеств. Масштаб 1:2000				ООО "ПК Стройпроектнадзор"	
Копировал				Формат А3	





УСЛОВНЫЕ ОБОЗНАЧЕНИЯ

-  Граница территории, в отношении которой осуществляется подготовка проекта планировки
-  Границы зон планируемого размещения линейных объектов
-  Проектируемый нефтепровод
- 16:07:220005 Номер кадастрового квартала

ГРАНИЦЫ ЗОН С ОСОБЫМИ УСЛОВИЯМИ ИСПОЛЬЗОВАНИЯ ТЕРРИТОРИИ, ПОДЛЕЖАЩИЕ УСТАНОВЛЕНИЮ В СВЯЗИ С РАЗМЕЩЕНИЕМ ЛИНЕЙНОГО ОБЪЕКТА:

-  Охранная зона проектируемого нефтепровода

УСТАНОВЛЕННЫЕ ЗОНЫ С ОСОБЫМИ УСЛОВИЯМИ В СООТВЕТСТВИИ С ЗАКОНОДАТЕЛЬСТВОМ РОССИЙСКОЙ ФЕДЕРАЦИИ:



-  Охранная зона объектов электроэнергетики
-  Охранная зона трубопроводов

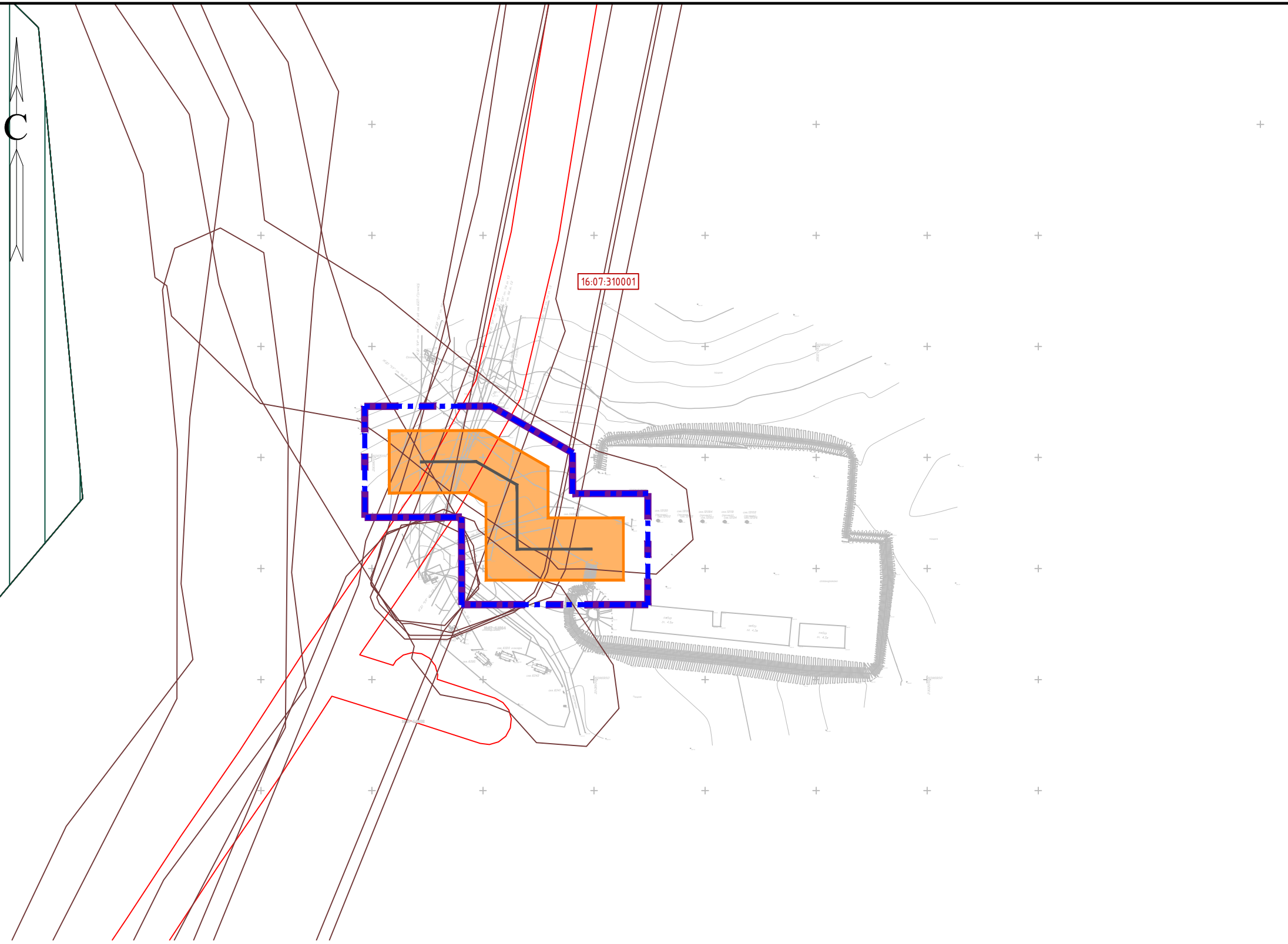
Примечание:

1. Границы зон планируемого размещения линейных объектов, подлежащих реконструкции в связи с изменением их местоположения, не предусмотрены проектом
2. Границы особо охраняемых природных территорий не отображены в связи с их отсутствием, согласно письму Государственного Комитета Республики Татарстан по биологическим ресурсам от 20.10.2025 №4574-исх.


Система координат : МСК-16 (зона 2)


Инв. № подл.	Подпись и дата	Взам. инв. №	Инв. № дубл.	Подп. и дата


13972-ППТ-МО-СГ-ГЧ						Обустройство Ново-Елховского нефтяного месторождения. НГДУ «Елховнефть». 2025 год. ПРК-3711, 12122, 12172, 12139, 12124, 12121, 12111, 12098, 12058, 12048, 5577, 5572, 5504, 1994, 3739, 5500, 1836, 1893, 5551			
Изм.	Кол. уч.	Лист	№ док.	Подп.	Дата	Проект планировки территории Материалы по обоснованию	Стадия	Лист	Листов
Разработал	Акберов				01.26		ППТ	12	15
Проверил	Ямашев				01.26	Схема границ зон с особыми условиями использования территорий, особо охраняемых природных территорий, лесничеств. Масштаб 1:2000	ООО "ПК Стройпроектнадзор"		
							Копировал		
						Формат А3			




УСЛОВНЫЕ ОБОЗНАЧЕНИЯ


 Граница территории, в отношении которой осуществляется подготовка проекта планировки

 Границы зон планируемого размещения линейных объектов


 Проектируемый нефтепровод


 Номер кадастрового квартала


ГРАНИЦЫ ЗОН С ОСОБЫМИ УСЛОВИЯМИ ИСПОЛЬЗОВАНИЯ ТЕРРИТОРИИ, ПОДЛЕЖАЩИЕ УСТАНОВЛЕНИЮ В СВЯЗИ С РАЗМЕЩЕНИЕМ ЛИНЕЙНОГО ОБЪЕКТА:

 Охранная зона проектируемого нефтепровода

УСТАНОВЛЕННЫЕ ЗОНЫ С ОСОБЫМИ УСЛОВИЯМИ В СООТВЕТСТВИИ С ЗАКОНОДАТЕЛЬСТВОМ РОССИЙСКОЙ ФЕДЕРАЦИИ:

 Охранная зона объектов электроэнергетики



 Охранная зона трубопроводов

 Граница Калейкинского лесничества

Система координат : МСК-16 (зона 2)






Примечание:

1. Границы зон планируемого размещения линейных объектов, подлежащих реконструкции в связи с изменением их местоположения, не предусмотрены проектом
2. Границы особо охраняемых природных территорий не отображены в связи с их отсутствием, согласно письму Государственного Комитета Республики Татарстан по биологическим ресурсам от 20.10.2025 №4574-исх.


						13972-ППТ-МО-СГ-ГЧ			
						Обустройство Ново-Елховского нефтяного месторождения. НГДУ «Елховнефть». 2025 год. ПРК-3711, 12122, 12172, 12139, 12124, 12121, 12111, 12098, 12058, 12048, 5577, 5572, 5504, 1994, 3739, 5500, 1836, 1893, 5551			
Изм.	Кол. уч.	Лист	№ док.	Подп.	Дата	Проект планировки территории Материалы по обоснованию	Стадия	Лист	Листов
Разработал		Акбаров			01.26		ППТ	13	15
Проверил		Ямашев			01.26	Схема границ зон с особыми условиями использования территорий, особо охраняемых природных территорий, лесничеств. Масштаб 1:2000	ООО "ПК Стройпроектнадзор"		

Инв. № подл.	Подпись и дата	Взам. инв. №	Инв. № дубл.	Подп. и дата




УСЛОВНЫЕ ОБОЗНАЧЕНИЯ

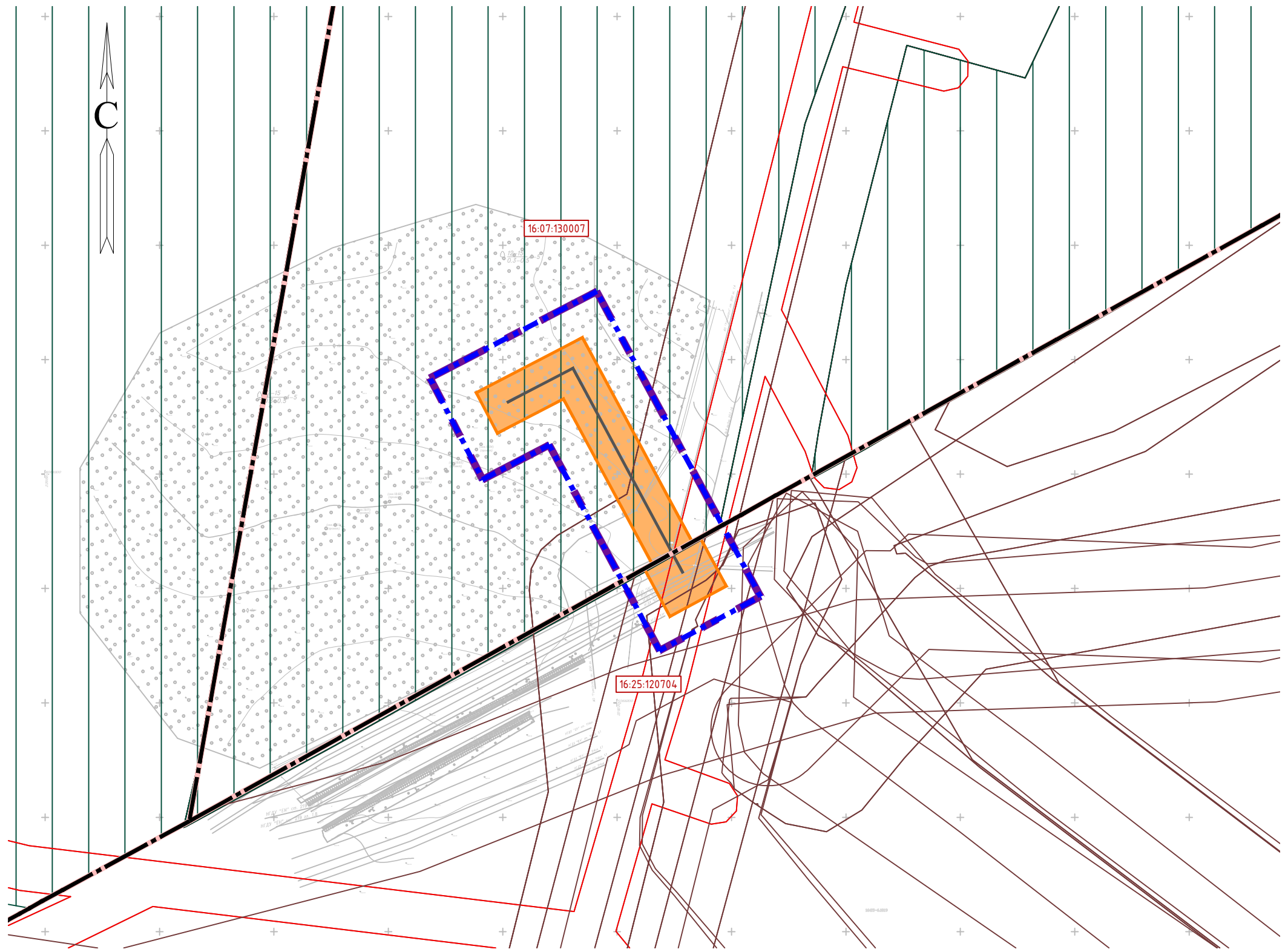
-  Граница территории, в отношении которой осуществляется подготовка проекта планировки
-  Границы зон планируемого размещения линейных объектов
-  Проектируемый нефтепровод
-  Номер кадастрового квартала
-  Граница муниципального образования

ГРАНИЦЫ ЗОН С ОСОБЫМИ УСЛОВИЯМИ ИСПОЛЬЗОВАНИЯ ТЕРРИТОРИИ, ПОДЛЕЖАЩИЕ УСТАНОВЛЕНИЮ В СВЯЗИ С РАЗМЕЩЕНИЕМ ЛИНЕЙНОГО ОБЪЕКТА:

-  Охранная зона проектируемого нефтепровода

УСТАНОВЛЕННЫЕ ЗОНЫ С ОСОБЫМИ УСЛОВИЯМИ В СООТВЕТСТВИИ С ЗАКОНОДАТЕЛЬСТВОМ РОССИЙСКОЙ ФЕДЕРАЦИИ:

-  Охранная зона объектов электроэнергетики
-  Охранная зона трубопроводов
-  Граница Калейкинского лесничества



Система координат : МСК-16 (зона 2)

Примечание:

1. Границы зон планируемого размещения линейных объектов, подлежащих реконструкции в связи с изменением их местоположения, не предусмотрены проектом
2. Границы особо охраняемых природных территорий не отображены в связи с их отсутствием, согласно письму Государственного Комитета Республики Татарстан по биологическим ресурсам от 20.10.2025 №4574-исх.

						13972-ППТ-МО-СГ-ГЧ			
						Обустройство Ново-Елховского нефтяного месторождения. НГДУ «Елховнефть». 2025 год. ПРК-3711, 12122, 12172, 12139, 12124, 12111, 12098, 12058, 12048, 5577, 5572, 5504, 1994, 3739, 5500, 1836, 1893, 5551			
Изм.	Кол. уч.	Лист	№ док.	Подп.	Дата	Проект планировки территории Материалы по обоснованию	Стадия	Лист	Листов
							ППТ	14	15
						Схема границ зон с особыми условиями использования территорий, особо охраняемых природных территорий, лесничеств. Масштаб 1:2000	ООО "ПК Стройпроектнадзор"		


Копировал


Формат А3


Инв. № подл.	Подпись и дата	Взам. инв. №	Инв. № дубл.	Подп. и дата


Инв. № подл.	Подпись и дата	Взам. инв. №	Инв. № дубл.	Подп. и дата

**УСЛОВНЫЕ ОБОЗНАЧЕНИЯ**


 Граница территории, в отношении которой осуществляется подготовка проекта планировки

 Границы зон планируемого размещения линейных объектов


 Проектируемый нефтепровод

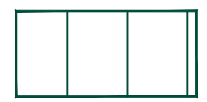
 16:07:220005 Номер кадастрового квартала

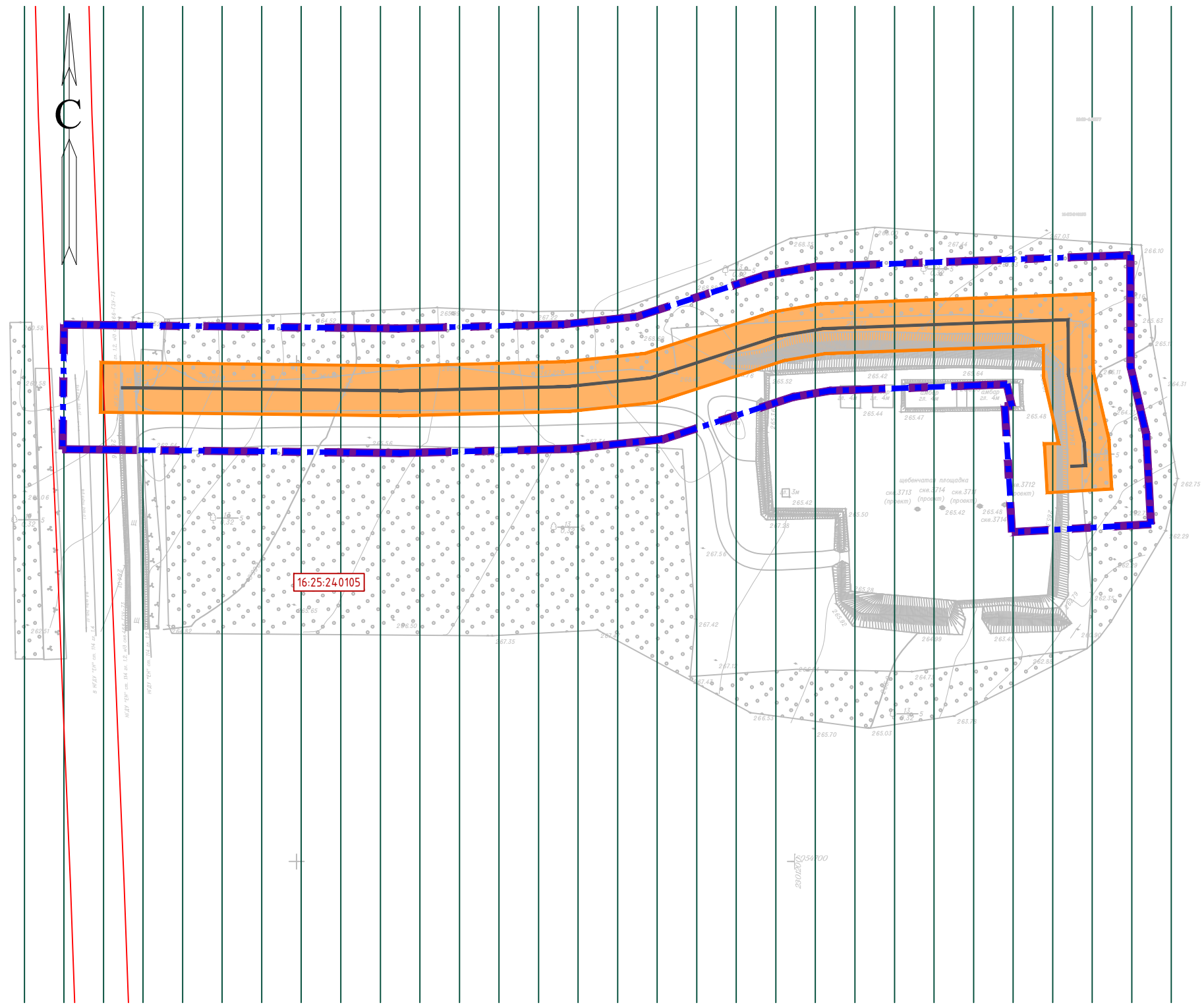
ГРАНИЦЫ ЗОН С ОСОБЫМИ УСЛОВИЯМИ ИСПОЛЬЗОВАНИЯ ТЕРРИТОРИИ, ПОДЛЕЖАЩИЕ УСТАНОВЛЕНИЮ В СВЯЗИ С РАЗМЕЩЕНИЕМ ЛИНЕЙНОГО ОБЪЕКТА:

 Охранная зона проектируемого нефтепровода

УСТАНОВЛЕННЫЕ ЗОНЫ С ОСОБЫМИ УСЛОВИЯМИ В СООТВЕТСТВИИ С ЗАКОНОДАТЕЛЬСТВОМ РОССИЙСКОЙ ФЕДЕРАЦИИ:

 Охранная зона объектов электроэнергетики



 Граница Лениногорского лесничества



Система координат : МСК-16 (зона 2)

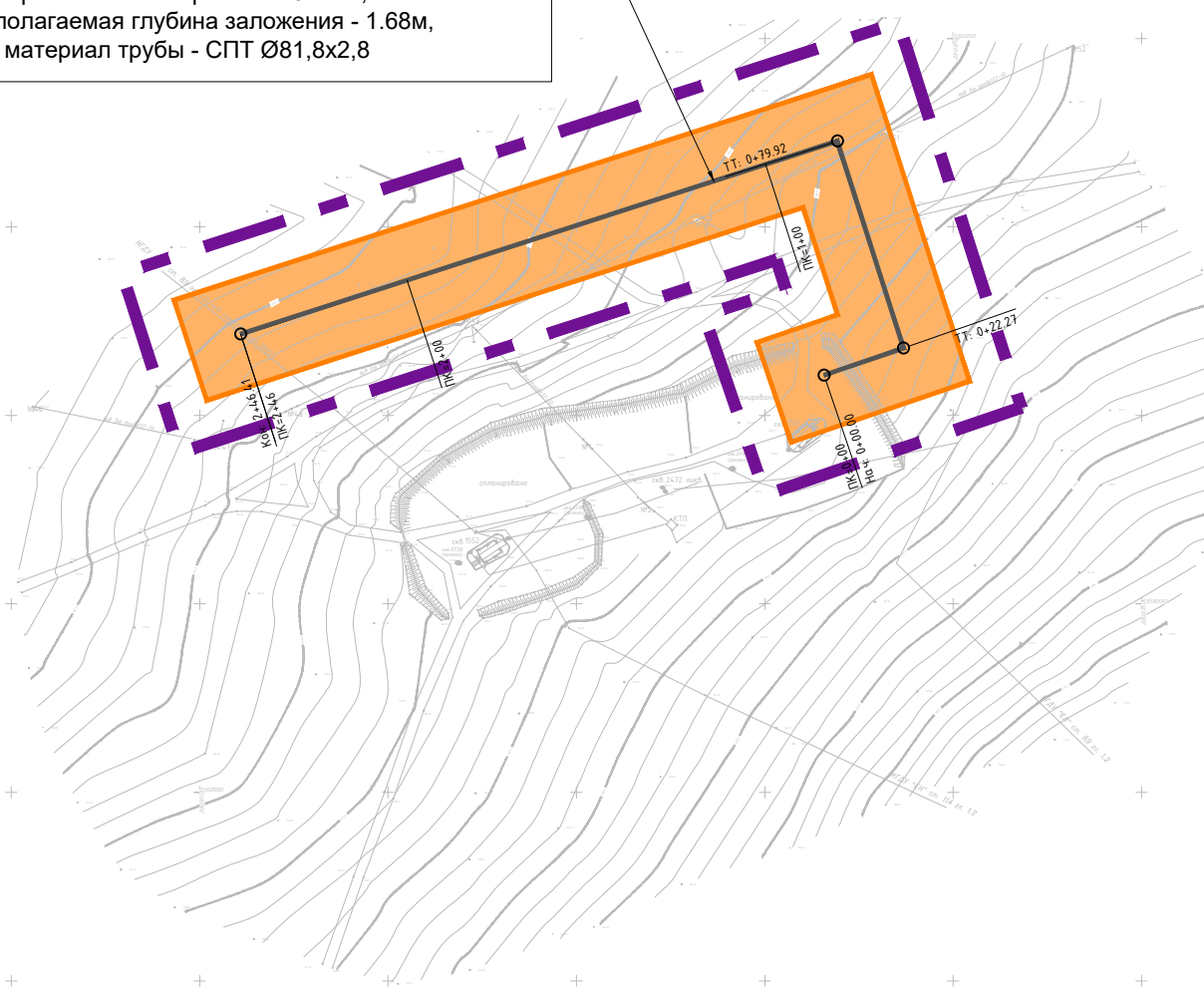
Примечание:

1. Границы зон планируемого размещения линейных объектов, подлежащих реконструкции в связи с изменением их местоположения, не предусмотрены проектом
2. Границы особо охраняемых природных территорий не отображены в связи с их отсутствием, согласно письму Государственного Комитета Республики Татарстан по биологическим ресурсам от 20.10.2025 №4574-исх.

13972-ППТ-МО-СГ-ГЧ					
Обустройство Ново-Елховского нефтяного месторождения. НГДУ «Елховнефть». 2025 год. ПРК-3711, 12122, 12172, 12139, 12124, 12121, 12111, 12098, 12058, 12048, 5577, 5572, 5504, 1994, 3739, 5500, 1836, 1893, 5551					
Изм.	Кол. уч.	Лист	№ док.	Подп.	Дата
Разработал		Акбаров			01.26
Проверил		Ямашев			01.26
Проект планировки территории Материалы по обоснованию				Стадия	Лист
				ППТ	15
Схема границ зон с особыми условиями использования территорий, особо охраняемых природных территорий, лесничеств. Масштаб 1:2000				Листов	15
				ООО "ПК Стройпроектнадзор"	




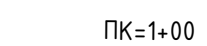


Нефтегазосборный трубопровод от ПР К-3739 до точки врезки  
в существующий нефтепровод от скв №1552 -  
протяженность трассы 246.41 м,  
предполагаемая глубина заложения - 1.68м,  
материал трубы - СПТ Ø81,8x2,8



Система координат : МСК-16 (зона 2)

УСЛОВНЫЕ ОБОЗНАЧЕНИЯ

-  Граница территории, в отношении которой осуществляется подготовка проекта планировки
-  Границы зон планируемого размещения линейных объектов
-  Проектируемый нефтепровод
-  Пикет

						13972-ППТ-МО-СП-ГЧ			
						Обустройство Ново-Елховского нефтяного месторождения. НГДУ «Елховнефть». 2025 год. ПРК-3711, 12122, 12172, 12139, 12124, 12121, 12111, 12098, 12058, 12048, 5577, 5572, 5504, 1994, 3739, 5500, 1836, 1893, 5551			
Изм.	Кол. уч.	Лист	№ док.	Подп.	Дата	Проект планировки территории Материалы по обоснованию	Стадия	Лист	Листов
							ППТ	1	15
						Схема конструктивных и планировочных решений. Масштаб 1:2000	ООО "ПК Стройпроектнадзор"		

Инв. № подл.	Подпись и дата	Взам. инв. №	Инв. № дубл.	Подп. и дата

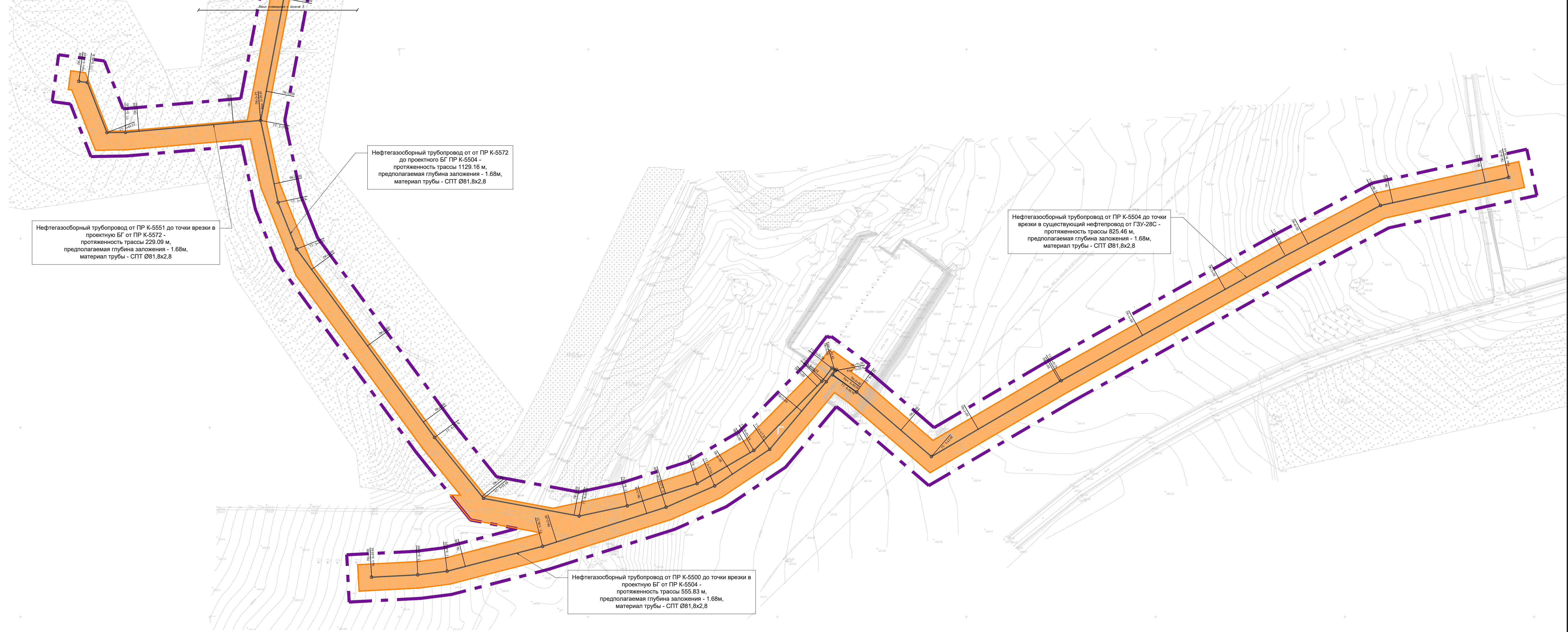
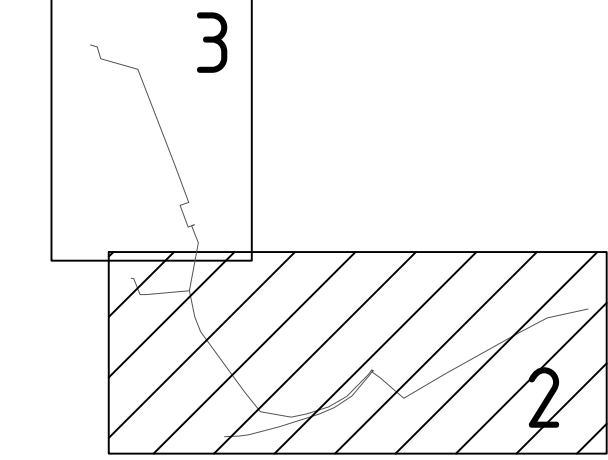



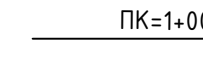




Схема расположения листов



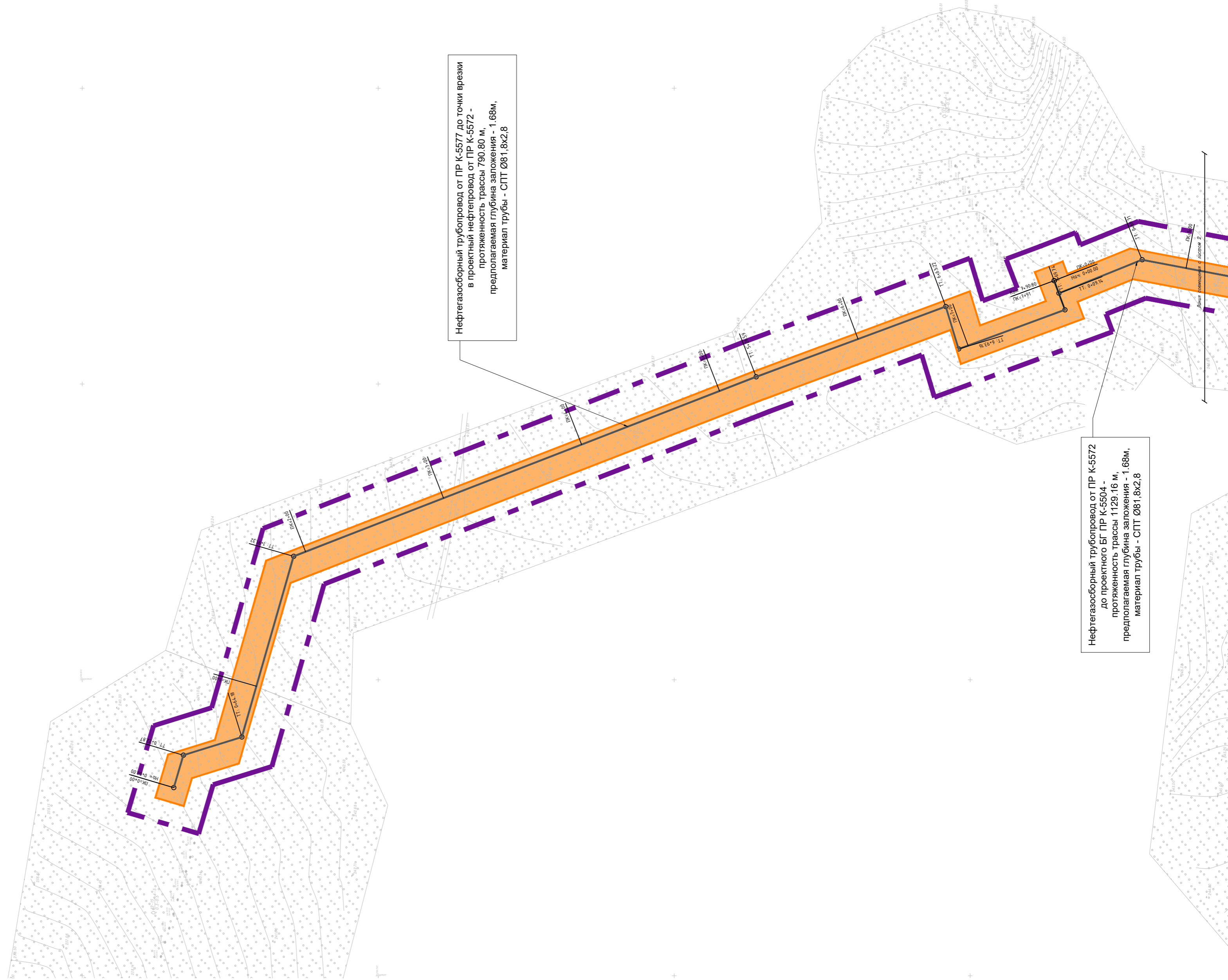
УСЛОВНЫЕ ОБОЗНАЧЕНИЯ

-  Граница территории, в отношении которой осуществляется подготовка проекта планировки
-  Границы зон планируемого размещения линейных объектов
-  Проектируемый нефтепровод
-  ПК=1+00 Пикет

Система координат : МСК-16 (зона 2)

						13972-ППТ-МО-СП-ГЧ			
						Обустройство Ново-Елховского нефтяного месторождения. НГДУ «Елховнефть». 2025 год. ПРК-Э711, 12122, 12172, 12173, 12139, 12124, 12121, 12111, 12098, 12058, 12048, 5577, 5572, 5504, 1994, 3739, 5500, 1836, 1893, 5551			
Изм.	Кол.уч.	Лист	№ док.	Подп.	Дата	Проект планировки территории Материалы по обоснованию	Стадия	Лист	Листов
Разработал	Акберов				01.26		ППТ	2	15
Проверил	Ямашев				01.26	Схема конструктивных и планировочных решений. Масштаб 1:2000	ООО "ПК Стройпроектнадзор"		

Инф. № подл. Подпись и дата. Взам. инв. №. Инф. № дубл. Подл. и дата.



Нефтегазоборный трубопровод от ПК К-5577 до точки врезки в проектный нефтепровод от ПК К-5572 - протяженность трассы 790,80 м, предполагаемая глубина заложения - 1,68м, материал трубы - СТП Ø81,8x2,8

Нефтегазоборный трубопровод от ПК К-5572 до проектного БГ ПК К-5504 - протяженность трассы 1129,16 м, предполагаемая глубина заложения - 1,68м, материал трубы - СТП Ø81,8x2,8

Инв. № подл.	Васм. инв. №	Инв. № дубл.	Подп. и дата

УСЛОВНЫЕ ОБОЗНАЧЕНИЯ




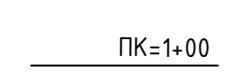
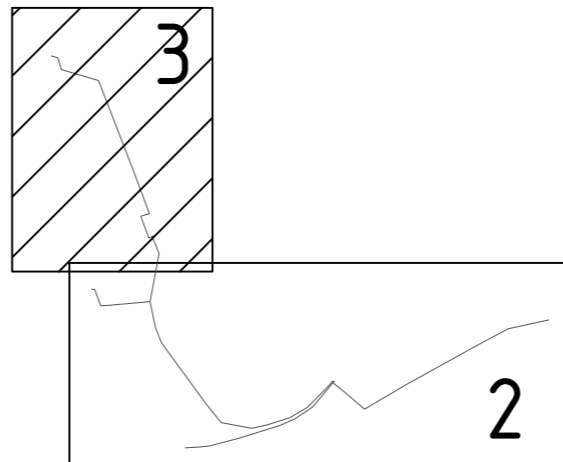
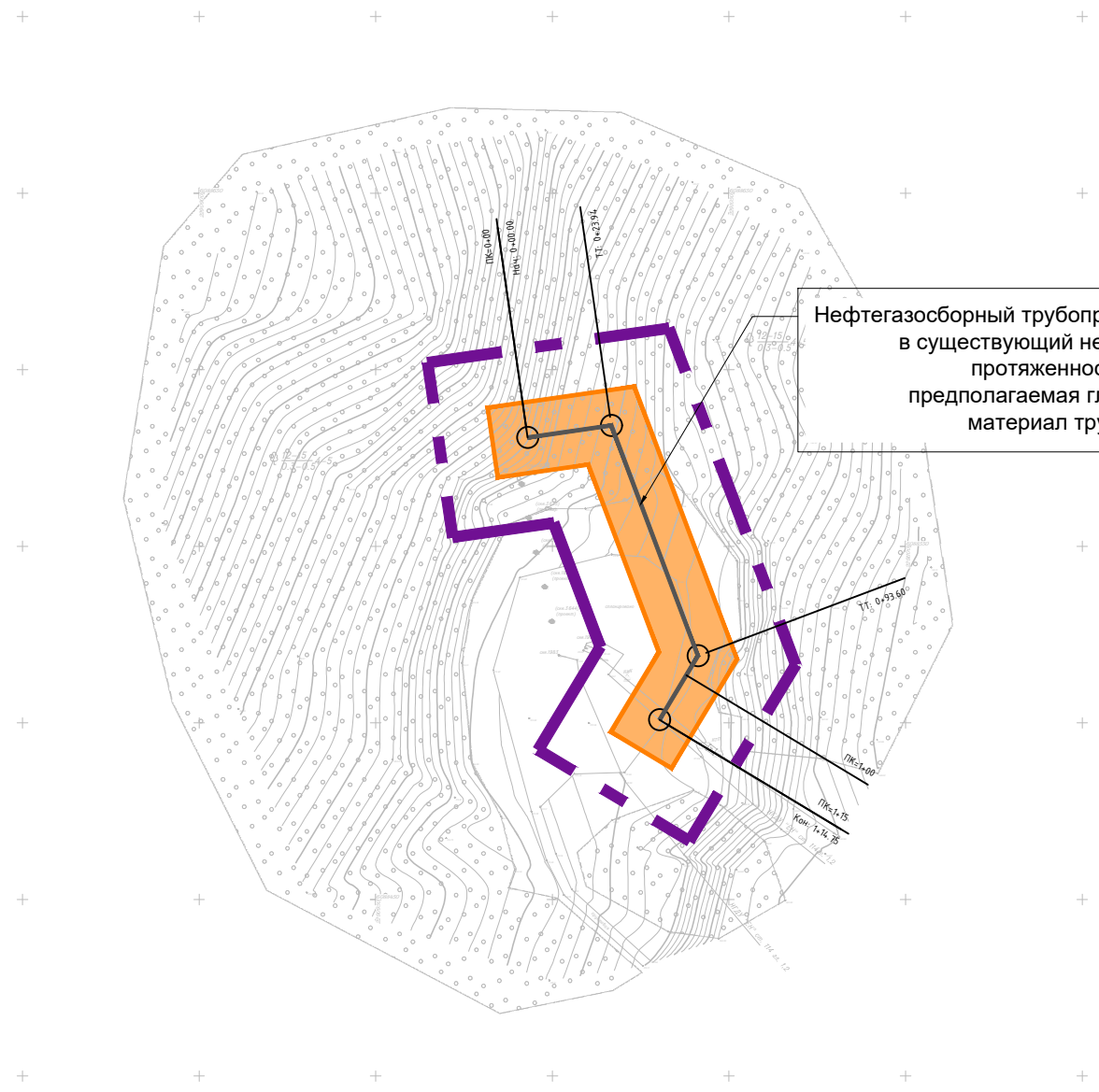
-  Граница территории, в отношении которой осуществляется подготовка проекта планировки
-  Границы зон планируемого размещения линейных объектов
-  Проектируемый нефтепровод
-  Пикет

Схема расположения листов



Система координат : МСК-16 (зона 2)

13972-ППТ-МО-СП-ГЧ					
Обустройство Ново-Елховского нефтяного месторождения. НГДУ «Елховнефть». 2025 год. ПРК-3711, 12122, 12172, 12139, 12124, 12121, 12111, 12098, 12058, 12048, 5577, 5572, 5504, 1994, 3739, 5500, 1836, 1893, 5551					
Изм.	Кол.уч.	Лист	№ док.	Подп.	Дата
Разработал	Акбаров				01.26
Проверил	Ямашев				01.26
Проект планировки территории				Стадия	Лист
Материалы по обоснованию				ППТ	3
Схема конструктивных и планировочных решений.				Лист	15
Масштаб 1:2000				ООО "ПК Стройпроектнадзор"	



Нефтегазосборный трубопровод от ПР К-1836 до точки врезки в существующий нефтепровод от скв №3313 - протяженность трассы 114.75 м, предполагаемая глубина заложения - 1.68м, материал трубы - СПТ Ø81,8x2,8

УСЛОВНЫЕ ОБОЗНАЧЕНИЯ



Граница территории, в отношении которой осуществляется подготовка проекта планировки



Границы зон планируемого размещения линейных объектов



Проектируемый нефтепровод



ПК=1+00

Пикет

Система координат : МСК-16 (зона 2)

Инв. № подл.	Подпись и дата	Взам. инв. №	Инв. № дубл.	Подп. и дата

13972-ППТ-МО-СП-ГЧ					
Обустройство Ново-Елховского нефтяного месторождения. НГДУ «Елховнефть». 2025 год. ПРК-3711, 12122, 12172, 12139, 12124, 12121, 12111, 12098, 12058, 12048, 5577, 5572, 5504, 1994, 3739, 5500, 1836, 1893, 5551					
Изм.	Кол. уч.	Лист	№ док.	Подп.	Дата
Разработал		Акбаров		<i>Акбаров</i>	01.26
Проверил		Ямашев		<i>Ямашев</i>	01.26
Проект планировки территории				Стадия	Лист
Материалы по обоснованию				ППТ	4
Схема конструктивных и планировочных решений.				Листов	15
Масштаб 1:2000				ООО "ПК Стройпроектнадзор"	
Копировал				Формат А3	



Нефтегазосборный трубопровод от ПР К-1994 до точки врезки в существующий нефтепровод от скв №11855 - протяженность трассы 77.91 м, предполагаемая глубина заложения - 1.68м, материал трубы - СПТ Ø81,8x2,8

Система координат : МСК-16 (зона 2)

УСЛОВНЫЕ ОБОЗНАЧЕНИЯ



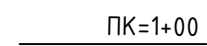
Граница территории, в отношении которой осуществляется подготовка проекта планировки



Границы зон планируемого размещения линейных объектов



Проектируемый нефтепровод



ПК=1+00 Пикет

						13972-ППТ-МО-СП-ГЧ			
						Обустройство Ново-Елховского нефтяного месторождения. НГДУ «Елховнефть». 2025 год. ПРК-3711, 12122, 12172, 12139, 12124, 12121, 12111, 12098, 12058, 12048, 5577, 5572, 5504, 1994, 3739, 5500, 1836, 1893, 5551			
Изм.	Кол. уч.	Лист	№ док.	Подп.	Дата	Проект планировки территории Материалы по обоснованию	Стадия	Лист	Листов
Разработал		Акбаров		<i>Акбаров</i>	01.26		ППТ	5	15
Проверил		Ямашев		<i>Ямашев</i>	01.26	Схема конструктивных и планировочных решений. Масштаб 1:2000	ООО "ПК Стройпроектнадзор"		

Копировал




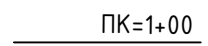
Формат А3

Инв. № подл.	Подпись и дата	Взам. инв. №	Инв. № дубл.	Подп. и дата



Нефтегазосборный трубопровод от ПР К-12058 до точки врезки в существующий нефтепровод от скв №6357 - протяженность трассы 132.32 м, предполагаемая глубина заложения - 1.68м, материал трубы - СПТ Ø81,8x2,8

УСЛОВНЫЕ ОБОЗНАЧЕНИЯ

-  Граница территории, в отношении которой осуществляется подготовка проекта планировки
-  Границы зон планируемого размещения линейных объектов
-  Проектируемый нефтепровод
-  Пикет

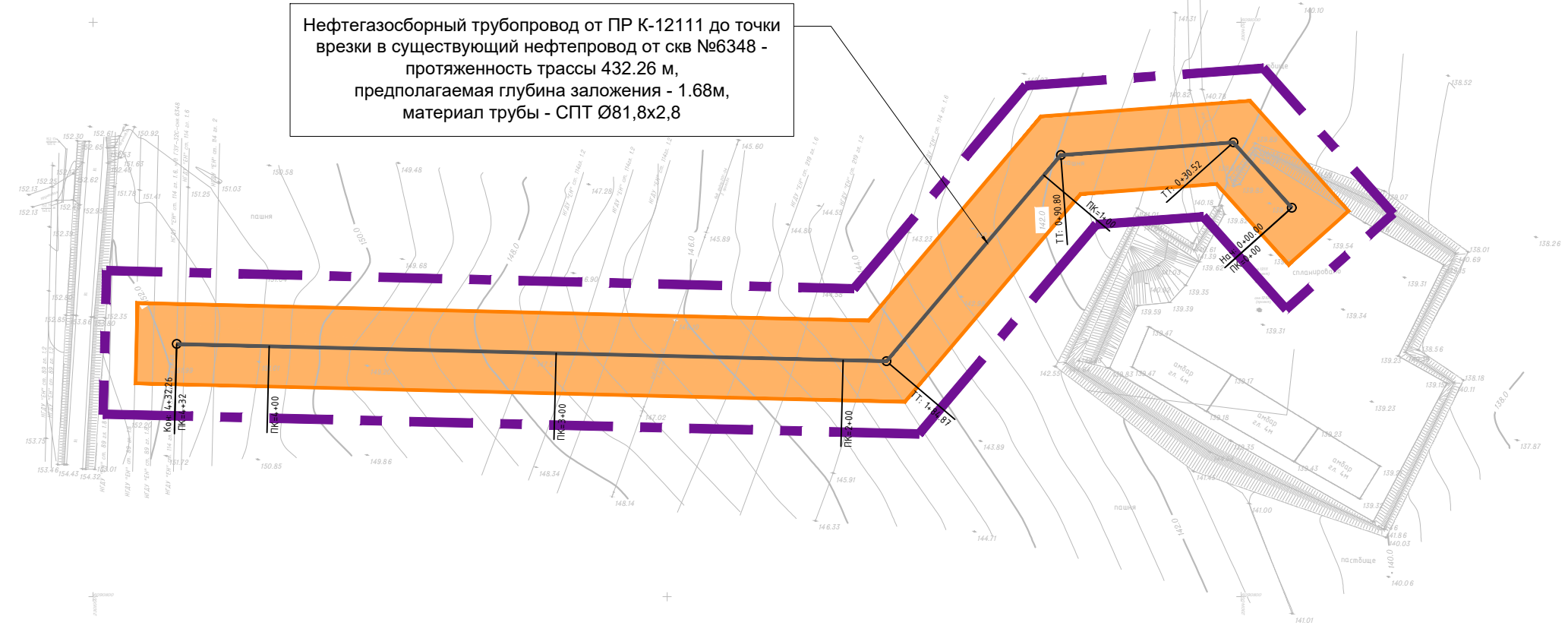
Система координат : МСК-16 (зона 2)

Инв. № подл.	Подпись и дата	Взам. инв. №	Инв. № дубл.	Подп. и дата

13972-ППТ-МО-СП-ГЧ						Обустройство Ново-Елховского нефтяного месторождения. НГДУ «Елховнефть». 2025 год. ПРК-3711, 12122, 12172, 12139, 12124, 12121, 12111, 12098, 12058, 12048, 5577, 5572, 5504, 1994, 3739, 5500, 1836, 1893, 5551			
Изм.	Кол. уч.	Лист	№ док.	Подп.	Дата	Проект планировки территории Материалы по обоснованию	Стадия	Лист	Листов
Разработал		Акбаров		<i>Акбаров</i>	01.26		ППТ	6	15
Проверил		Ямашев		<i>Ямашев</i>	01.26	Схема конструктивных и планировочных решений. Масштаб 1:2000	ООО "ПК Стройпроектнадзор"		




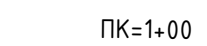
Копировал

Формат А3



Система координат : МСК-16 (зона 2)

УСЛОВНЫЕ ОБОЗНАЧЕНИЯ

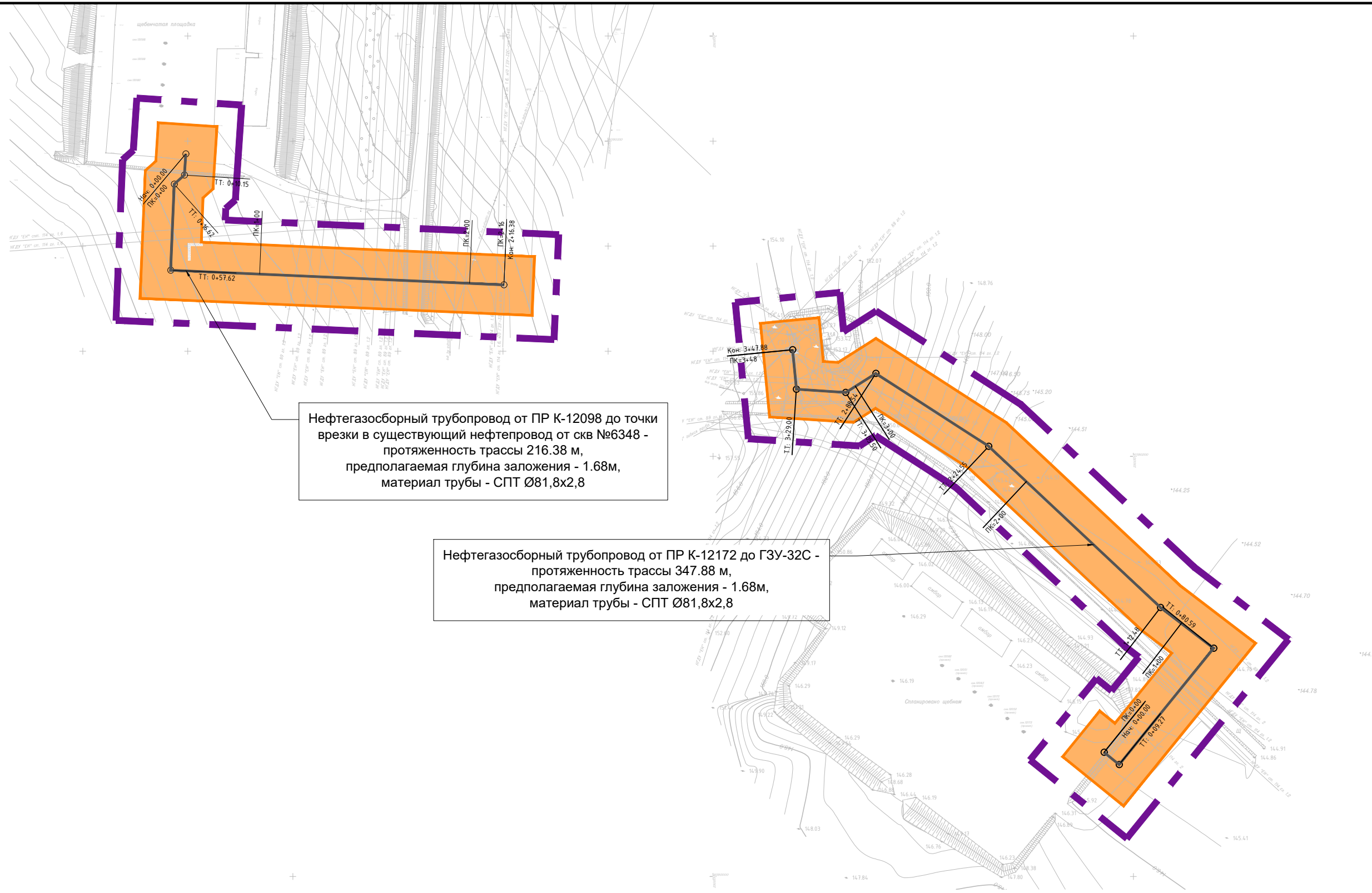
-  Граница территории, в отношении которой осуществляется подготовка проекта планировки
-  Границы зон планируемого размещения линейных объектов
-  Проектируемый нефтепровод
-  Пикет

						13972-ППТ-МО-СП-ГЧ			
						Обустройство Ново-Елховского нефтяного месторождения. НГДУ «Елховнефть». 2025 год. ПРК-3711, 12122, 12172, 12139, 12124, 12121, 12111, 12098, 12058, 12048, 5577, 5572, 5504, 1994, 3739, 5500, 1836, 1893, 5551			
Изм.	Кол. уч.	Лист	№ док.	Подп.	Дата	Проект планировки территории Материалы по обоснованию	Стадия	Лист	Листов
Разработал		Акбаров		<i>Акбаров</i>	01.26		ППТ	7	15
Проверил		Ямашев		<i>Ямашев</i>	01.26				
						Схема конструктивных и планировочных решений. Масштаб 1:2000		ООО "ПК Стройпроектнадзор"	

Копировал

Формат А3

Инв. № подл.	Подпись и дата	Взам. инв. №	Инв. № дубл.	Подп. и дата







Нефтегазосборный трубопровод от ПР К-12098 до точки  
врезки в существующий нефтепровод от скв №6348 -  
протяженность трассы 216.38 м,  
предполагаемая глубина заложения - 1.68м,  
материал трубы - СПТ Ø81,8x2,8

Нефтегазосборный трубопровод от ПР К-12172 до ГЗУ-32С -  
протяженность трассы 347.88 м,  
предполагаемая глубина заложения - 1.68м,  
материал трубы - СПТ Ø81,8x2,8

Система координат : МСК-16 (зона 2)

УСЛОВНЫЕ ОБОЗНАЧЕНИЯ

-  Граница территории, в отношении которой осуществляется подготовка проекта планировки
-  Границы зон планируемого размещения линейных объектов
-  Проектируемый нефтепровод
-  Пикет




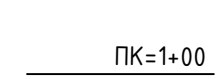
Инв. № подл.	Подпись и дата	Взам. инв. №	Инв. № дубл.	Подп. и дата

13972-ППТ-МО-СП-ГЧ					
Обустройство Ново-Елховского нефтяного месторождения. НГДУ «Елховнефть». 2025 год. ПРК-3711, 12122, 12172, 12139, 12124, 12121, 12111, 12098, 12058, 12048, 5577, 5572, 5504, 1994, 3739, 5500, 1836, 1893, 5551					
Изм.	Кол. уч.	Лист	№ док.	Подп.	Дата
Разработал	Акбаров			<i>Акбаров</i>	01.26
Проверил	Ямашев			<i>Ямашев</i>	01.26
Проект планировки территории Материалы по обоснованию				Стадия	Лист
				ППТ	8
				Листов	15
Схема конструктивных и планировочных решений. Масштаб 1:2000				ООО "ПК Стройпроектнадзор"	



Нефтегазосборный трубопровод от ПР К-12048 до точки врезки в существующий нефтепровод от скв №6379 - протяженность трассы 183.36 м, предполагаемая глубина заложения - 1.68м, материал трубы - СПТ Ø81,8x2,8

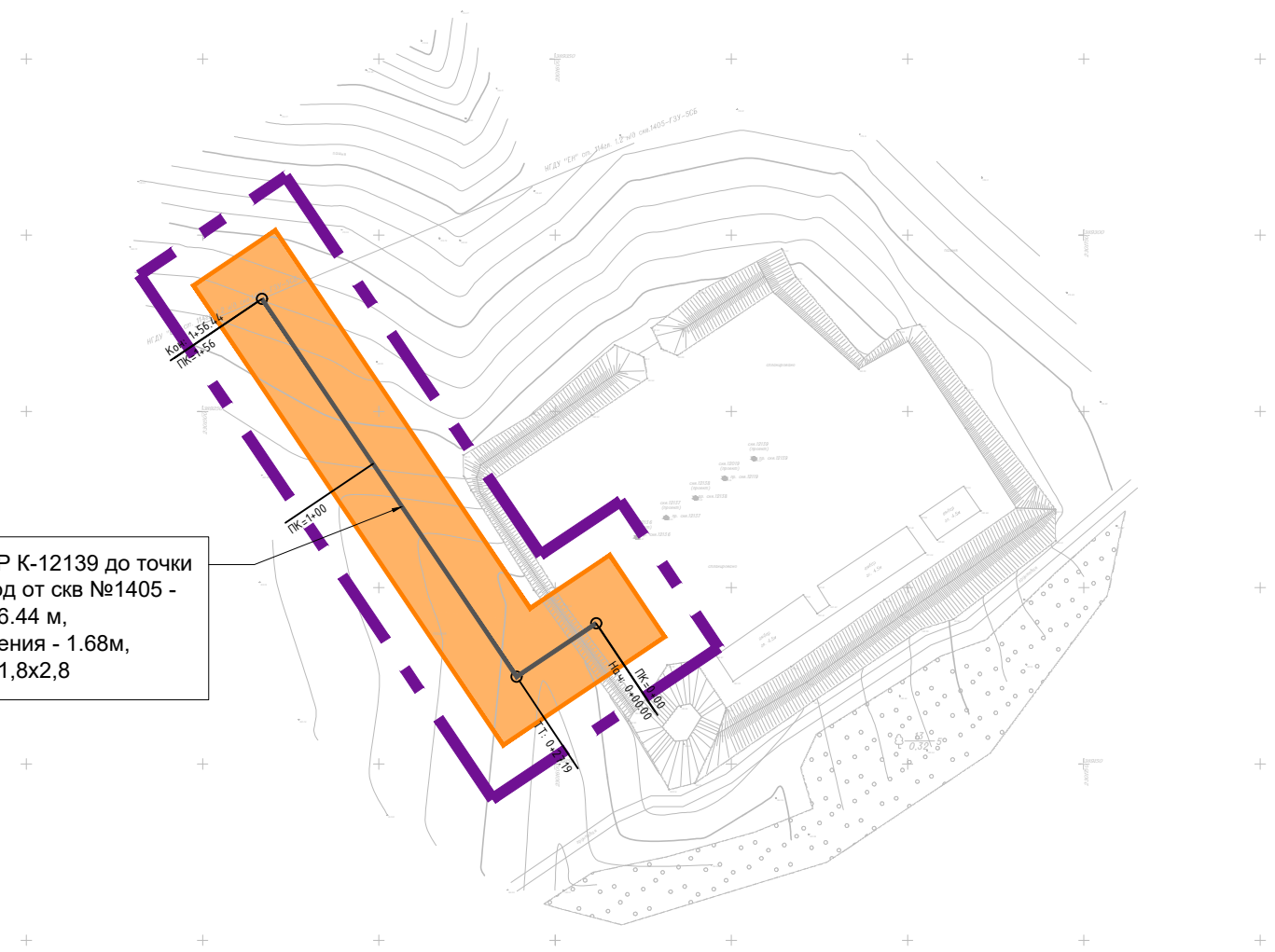
УСЛОВНЫЕ ОБОЗНАЧЕНИЯ

-  Граница территории, в отношении которой осуществляется подготовка проекта планировки
-  Границы зон планируемого размещения линейных объектов
-  Проектируемый нефтепровод
-  Пикет

Система координат : МСК-16 (зона 2)

Инв. № подл.	Подпись и дата	Взам. инв. №	Инв. № дубл.	Подп. и дата

13972-ППТ-МО-СП-ГЧ						Обустройство Ново-Елховского нефтяного месторождения. НГДУ «Елховнефть». 2025 год. ПРК-3711, 12122, 12172, 12139, 12124, 12121, 12111, 12098, 12058, 12048, 5577, 5572, 5504, 1994, 3739, 5500, 1836, 1893, 5551			
Изм.	Кол. уч.	Лист	№ док.	Подп.	Дата	Проект планировки территории Материалы по обоснованию	Стадия	Лист	Листов
Разработал	Акбаров			<i>А. Акбаров</i>	01.26		ППТ	9	15
Проверил	Ямашев			<i>А. Ямашев</i>	01.26	Схема конструктивных и планировочных решений. Масштаб 1:2000	ООО "ПК Стройпроектнадзор"		
							Копировал		
						Формат А3			



Нефтегазосборный трубопровод от ПР К-12139 до точки врезки в существующий нефтепровод от скв №1405 - протяженность трассы 156.44 м, предполагаемая глубина заложения - 1.68м, материал трубы - СПТ Ø81,8x2,8

Система координат : МСК-16 (зона 2)

УСЛОВНЫЕ ОБОЗНАЧЕНИЯ



Граница территории, в отношении которой осуществляется подготовка проекта планировки



Границы зон планируемого размещения линейных объектов



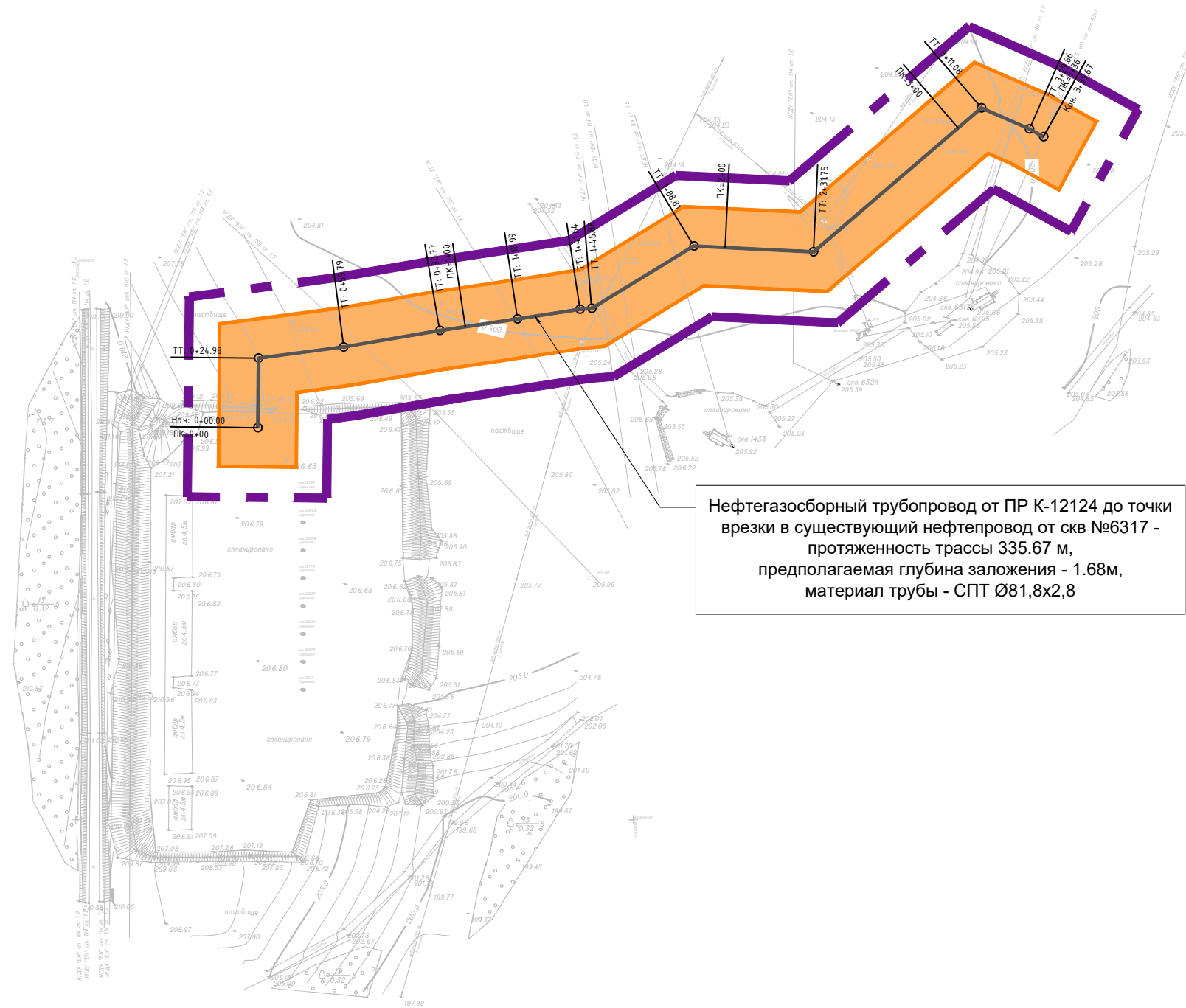
Проектируемый нефтепровод



Пикет

Инв. № подл.	Подпись и дата	Взам. инв. №	Инв. № дубл.	Подп. и дата

13972-ППТ-МО-СП-ГЧ					
Обустройство Ново-Елховского нефтяного месторождения. НГДУ «Елховнефть». 2025 год. ПРК-3711, 12122, 12172, 12139, 12124, 12121, 12111, 12098, 12058, 12048, 5577, 5572, 5504, 1994, 3739, 5500, 1836, 1893, 5551					
Изм.	Кол. уч.	Лист	№ док.	Подп.	Дата
Разработал	Акбаров			<i>Акбаров</i>	01.26
Проверил	Ямашев			<i>Ямашев</i>	01.26
Проект планировки территории Материалы по обоснованию				Стадия	Лист
				ППТ	10
				Листов	15
Схема конструктивных и планировочных решений. Масштаб 1:2000				ООО "ПК Стройпроектнадзор"	
Копировал				Формат А3	



Нефтегазосборный трубопровод от ПР К-12124 до точки  
врезки в существующий нефтепровод от скв №6317 -  
протяженность трассы 335.67 м,  
предполагаемая глубина заложения - 1.68м,  
материал трубы - СПТ Ø81,8x2,8

УСЛОВНЫЕ ОБОЗНАЧЕНИЯ



Граница территории, в отношении которой осуществляется подготовка проекта планировки



Границы зон планируемого размещения линейных объектов



Проектируемый нефтепровод



Пикет

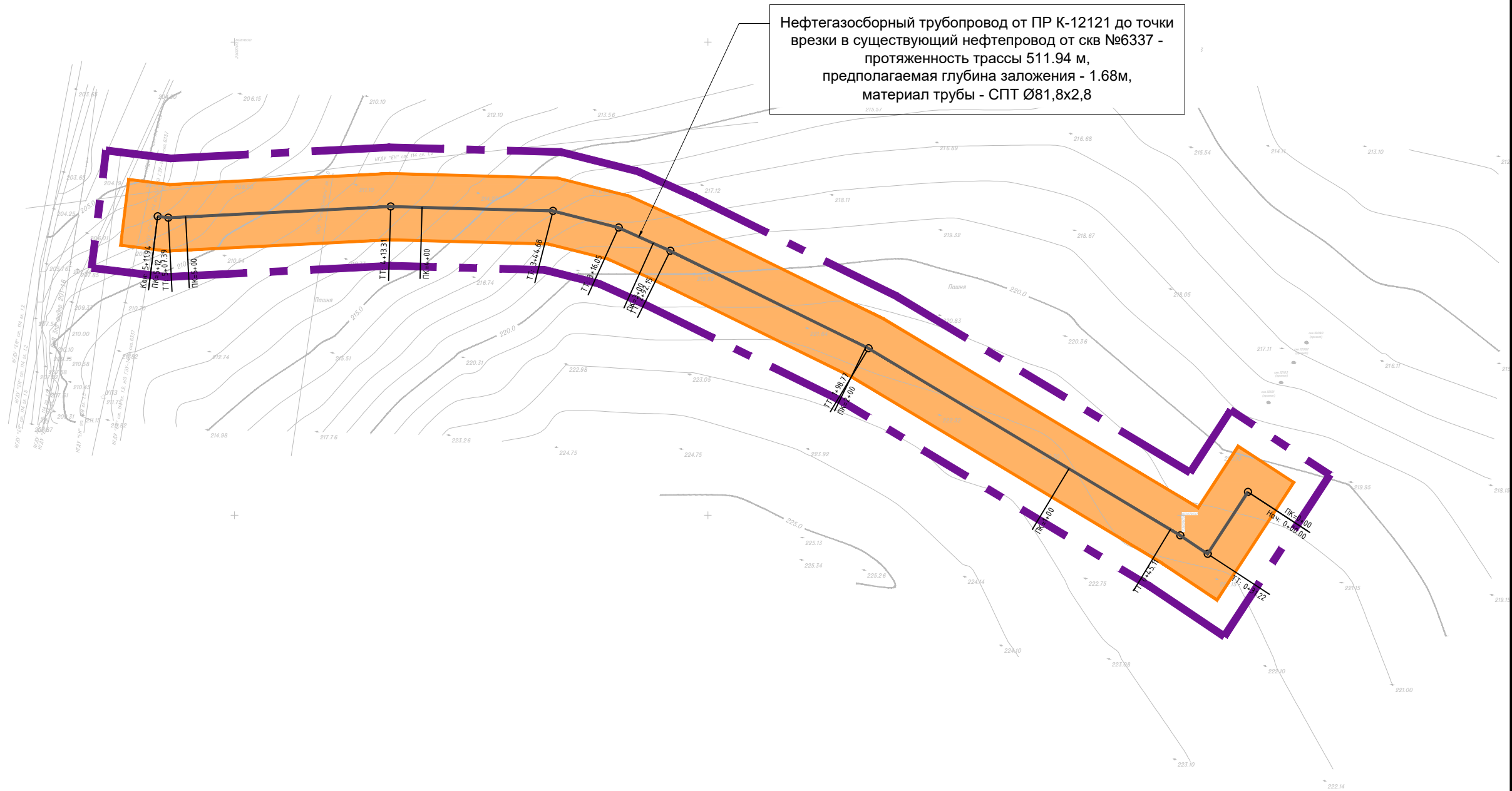
Система координат : МСК-16 (зона 2)

Инв. № подл.	Взам. инв. №	Инв. № дубл.	Подп. и дата

13972-ППТ-МО-СП-ГЧ					
Обустройство Ново-Елховского нефтяного месторождения. НГДУ «Елховнефть». 2025 год. ПРК-3711, 12122, 12172, 12139, 12124, 12121, 12111, 12098, 12058, 12048, 5577, 5572, 5504, 1994, 3739, 5500, 1836, 1893, 5551					
Изм.	Кол. уч.	Лист	№ док.	Подп.	Дата
Разработал	Акбаров			<i>Акбаров</i>	01.26
Проверил	Ямашев			<i>Ямашев</i>	01.26
Проект планировки территории Материалы по обоснованию				Стадия	Лист
				ППТ	11
				Листов	15
Схема конструктивных и планировочных решений. Масштаб 1:2000				ООО "ПК Стройпроектнадзор"	

Копировал





Формат А3





Нефтегазосборный трубопровод от ПР К-12121 до точки врезки в существующий нефтепровод от скв №6337 - протяженность трассы 511.94 м, предполагаемая глубина заложения - 1.68м, материал трубы - СПТ Ø81,8x2,8

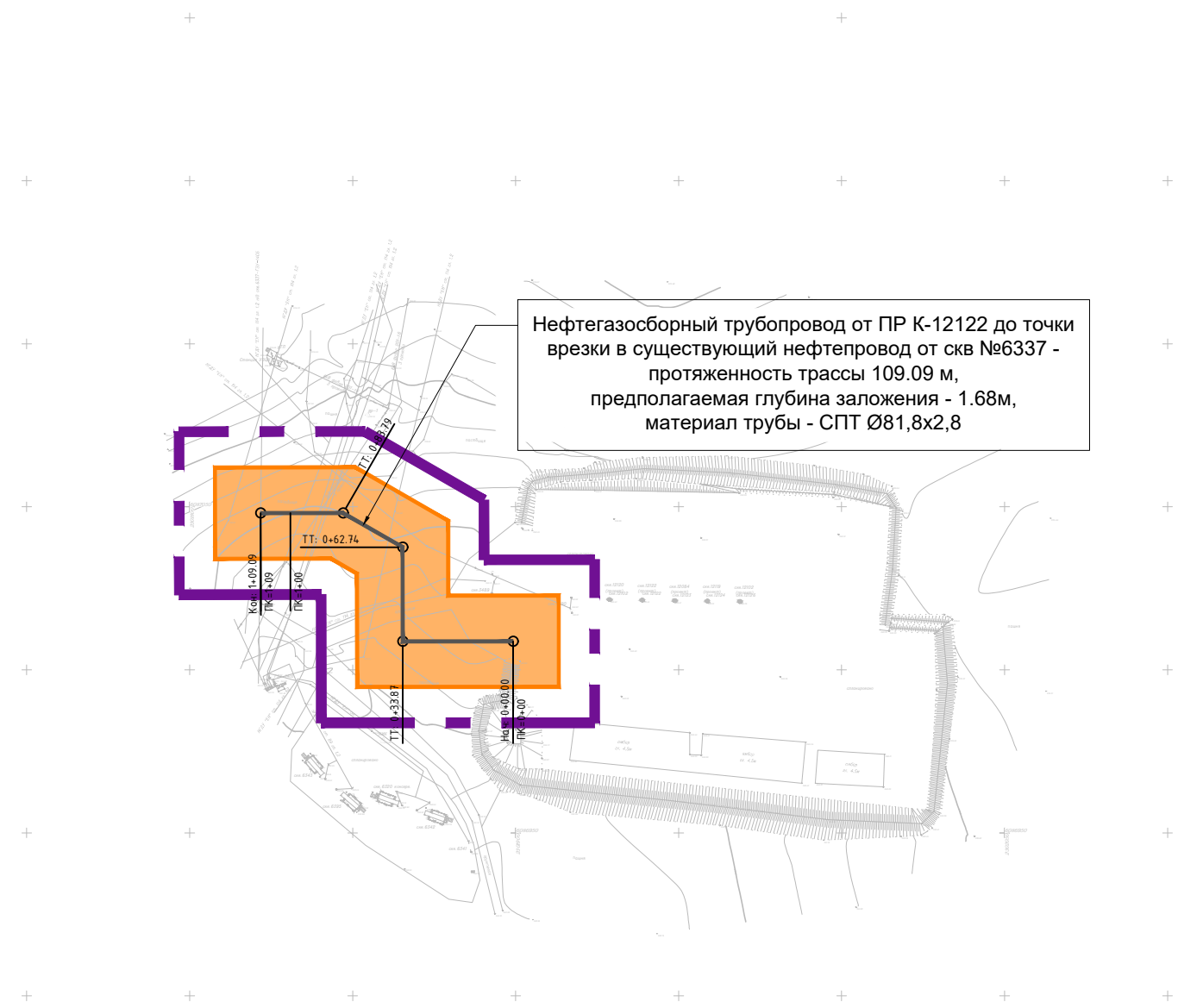
Инв. № подл.	Подпись и дата	Взам. инв. №	Инв. № дубл.	Подп. и дата

УСЛОВНЫЕ ОБОЗНАЧЕНИЯ

-  Граница территории, в отношении которой осуществляется подготовка проекта планировки
-  Границы зон планируемого размещения линейных объектов
-  Проектируемый нефтепровод
-  Пикет

Система координат : МСК-16 (зона 2)

13972-ППТ-МО-СП-ГЧ					
Обустройство Ново-Елховского нефтяного месторождения. НГДУ «Елховнефть». 2025 год. ПРК-3711, 12122, 12172, 12139, 12124, 12121, 12111, 12098, 12058, 12048, 5577, 5572, 5504, 1994, 3739, 5500, 1836, 1893, 5551					
Изм.	Кол. уч.	Лист	№ док.	Подп.	Дата
Разработал		Акбаров			01.26
Проверил		Ямашев			01.26
Проект планировки территории				Стадия	Лист
Материалы по обоснованию				ППТ	12
Схема конструктивных и планировочных решений.				Листов	15
Масштаб 1:2000				ООО "ПК Стройпроектнадзор"	



Система координат : МСК-16 (зона 2)

УСЛОВНЫЕ ОБОЗНАЧЕНИЯ



Граница территории, в отношении которой осуществляется подготовка проекта планировки



Границы зон планируемого размещения линейных объектов



Проектируемый нефтепровод



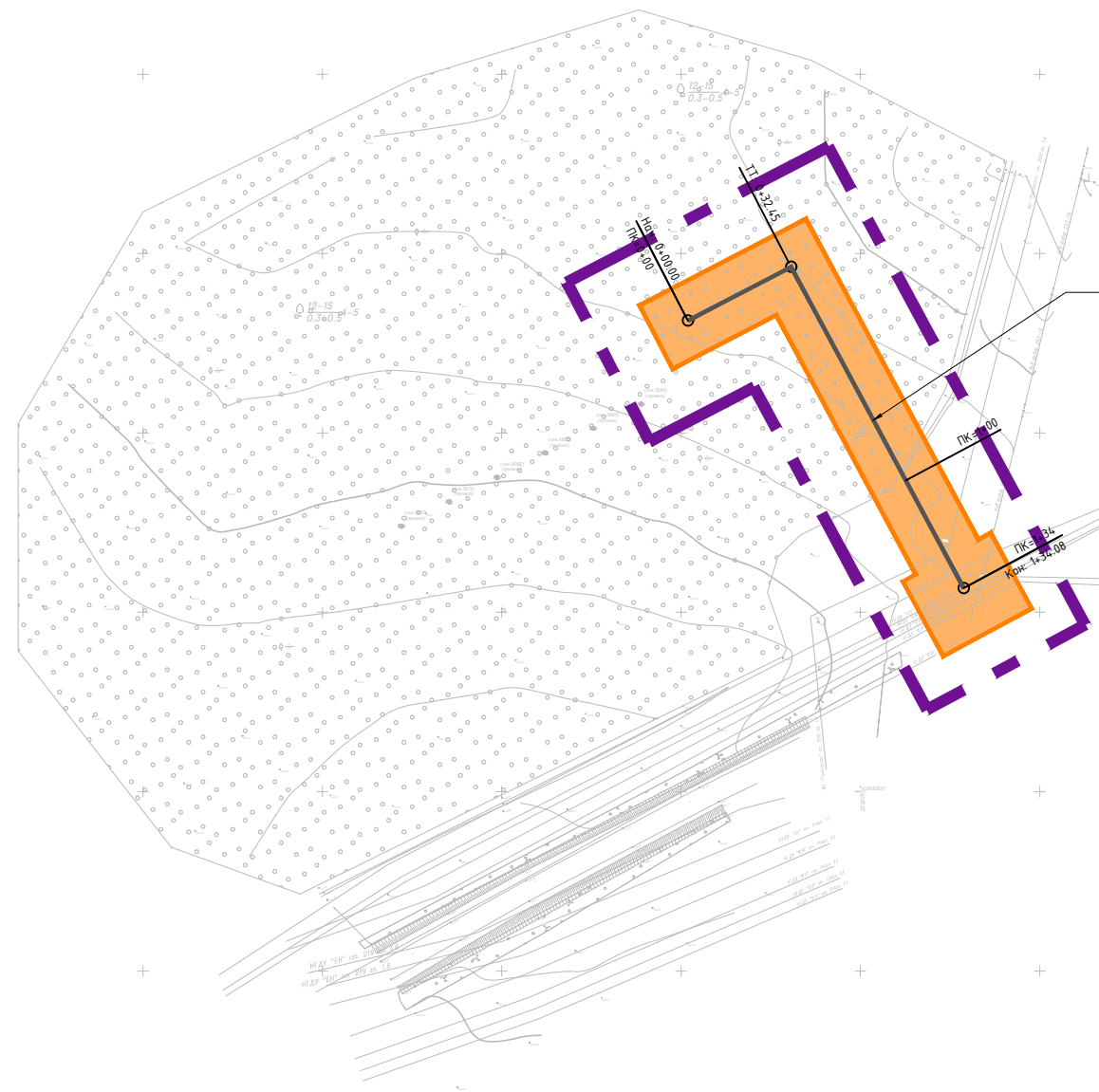
Пикет

						13972-ППТ-МО-СП-ГЧ			
						Обустройство Ново-Елховского нефтяного месторождения. НГДУ «Елховнефть». 2025 год. ПРК-3711, 12122, 12172, 12139, 12124, 12121, 12111, 12098, 12058, 12048, 5577, 5572, 5504, 1994, 3739, 5500, 1836, 1893, 5551			
Изм.	Кол. уч.	Лист	№ док.	Подп.	Дата	Проект планировки территории Материалы по обоснованию	Стадия	Лист	Листов
Разработал		Акбаров		<i>Акбаров</i>	01.26		ППТ	13	15
Проверил		Ямашев		<i>Ямашев</i>	01.26				
						Схема конструктивных и планировочных решений. Масштаб 1:2000		ООО "ПК Стройпроектнадзор"	

Копировал

Формат А3

Инв. № подл.	Подпись и дата	Взам. инв. №	Инв. № дубл.	Подп. и дата



Нефтегазосборный трубопровод от ПР К-1893 до точки врезки в существующий нефтепровод от ГЗУ-44 - протяженность трассы 134.08 м, предполагаемая глубина заложения - 1.68м, материал трубы - СПТ Ø81,8x2,8

УСЛОВНЫЕ ОБОЗНАЧЕНИЯ



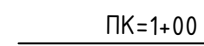
Граница территории, в отношении которой осуществляется подготовка проекта планировки



Границы зон планируемого размещения линейных объектов



Проектируемый нефтепровод



Пикет

Система координат : МСК-16 (зона 2)

Инв. № подл.	Подпись и дата	Взам. инв. №	Инв. № дубл.	Подп. и дата
--------------	----------------	--------------	--------------	--------------




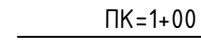
						13972-ППТ-МО-СП-ГЧ				
						Обустройство Ново-Елховского нефтяного месторождения. НГДУ «Елховнефть». 2025 год. ПРК-3711, 12122, 12172, 12139, 12124, 12121, 12111, 12098, 12058, 12048, 5577, 5572, 5504, 1994, 3739, 5500, 1836, 1893, 5551				
Изм.	Кол. уч.	Лист	№ док.	Подп.	Дата	Проект планировки территории Материалы по обоснованию	Стадия	Лист	Листов	
Разработал		Акбаров		<i>Акбаров</i>	01.26		ППТ	14	15	
Проверил		Ямашев		<i>Ямашев</i>	01.26					
						Схема конструктивных и планировочных решений. Масштаб 1:2000		ООО "ПК Стройпроектнадзор"		



Нефтегазосборный трубопровод от ПР К-3711 до точки врезки в существующий нефтепровод от скв №466 - протяженность трассы 446.77 м, предполагаемая глубина заложения - 1.68м, материал трубы - СПТ Ø81,8x2,8



УСЛОВНЫЕ ОБОЗНАЧЕНИЯ

-  Граница территории, в отношении которой осуществляется подготовка проекта планировки
-  Границы зон планируемого размещения линейных объектов
-  Проектируемый нефтепровод
-  Пикет

Система координат : МСК-16 (зона 2)

Инв. № подл.	Подпись и дата	Взам. инв. №	Инв. № дубл.	Подп. и дата


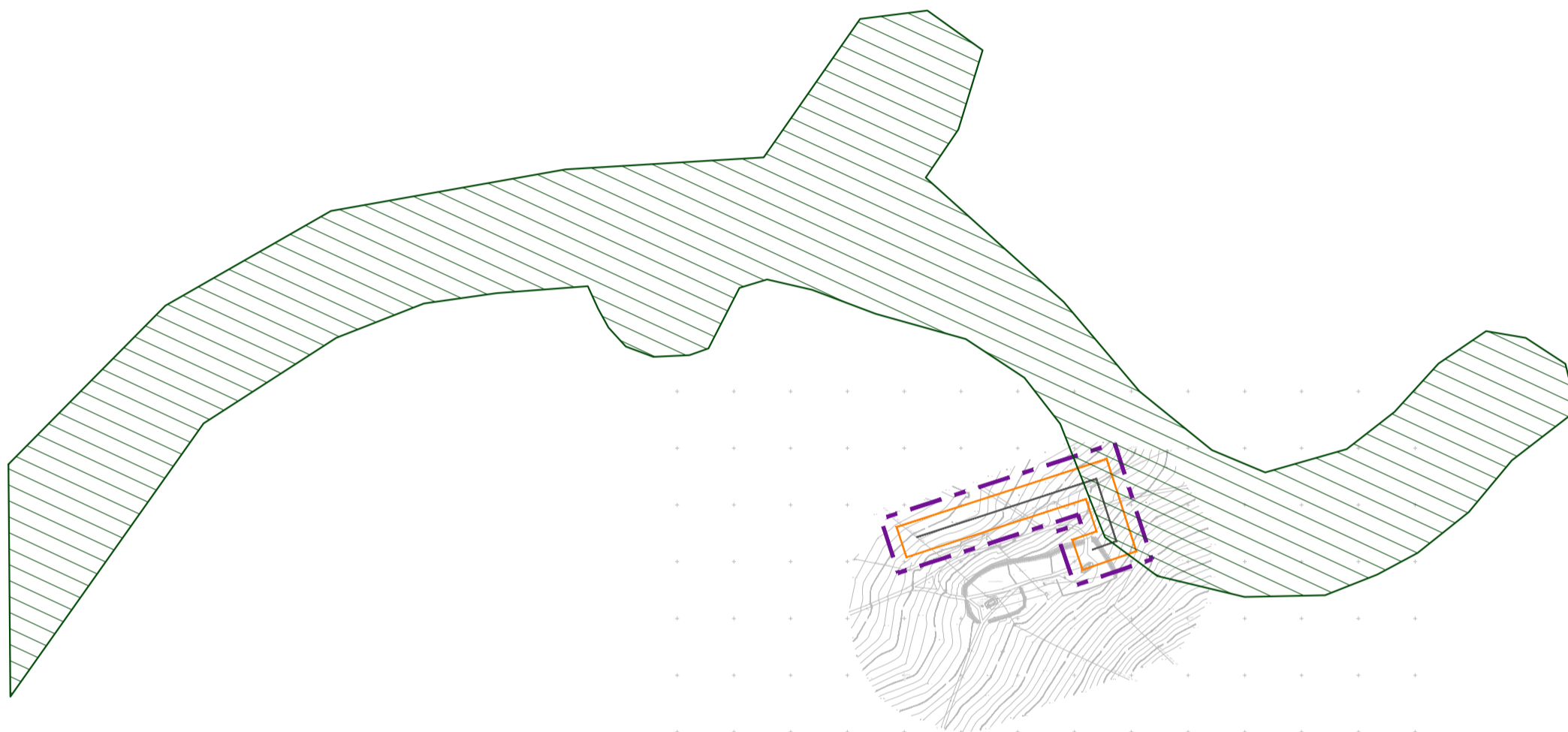
13972-ППТ-МО-СП-ГЧ					
Обустройство Ново-Елховского нефтяного месторождения. НГДУ «Елховнефть». 2025 год. ПРК-3711, 12122, 12172, 12139, 12124, 12121, 12111, 12098, 12058, 12048, 5577, 5572, 5504, 1994, 3739, 5500, 1836, 1893, 5551					
Изм.	Кол. уч.	Лист	№ док.	Подп.	Дата
Разработал	Акбаров			<i>Акбаров</i>	01.26
Проверил	Ямашев			<i>Ямашев</i>	01.26
Проект планировки территории Материалы по обоснованию				Стадия	Лист
				ППТ	15
Схема конструктивных и планировочных решений. Масштаб 1:2000				Листов	15
				ООО "ПК Стройпроектнадзор"	

Копировал






Формат А3

# Обзорная схема расположения проектируемых объектов

## М 1:5 000



### УСЛОВНЫЕ ОБОЗНАЧЕНИЯ

-  Граница территории, в отношении которой осуществляется подготовка проекта планировки
-  Границы зон планируемого размещения линейных объектов
-  Проектируемый нефтепровод
-  Территории, подверженные опасным природным процессам
-  Территории, подверженные опасным геологическим процессам

### Примечание:

1. Границы территорий, подверженных риску возникновения чрезвычайных ситуаций природного и техногенного характера указаны согласно карте территорий, подверженных риску возникновения чрезвычайных ситуаций природного и техногенного характера схемы территориального планирования Республики Татарстан, утвержденной постановлением Кабинета Министров Республики Татарстан от 21.02.2011 №134.
2. Границы зон планируемого размещения линейных объектов, подлежащих реконструкции в связи с изменением их местоположения, не предусмотрены проектом.

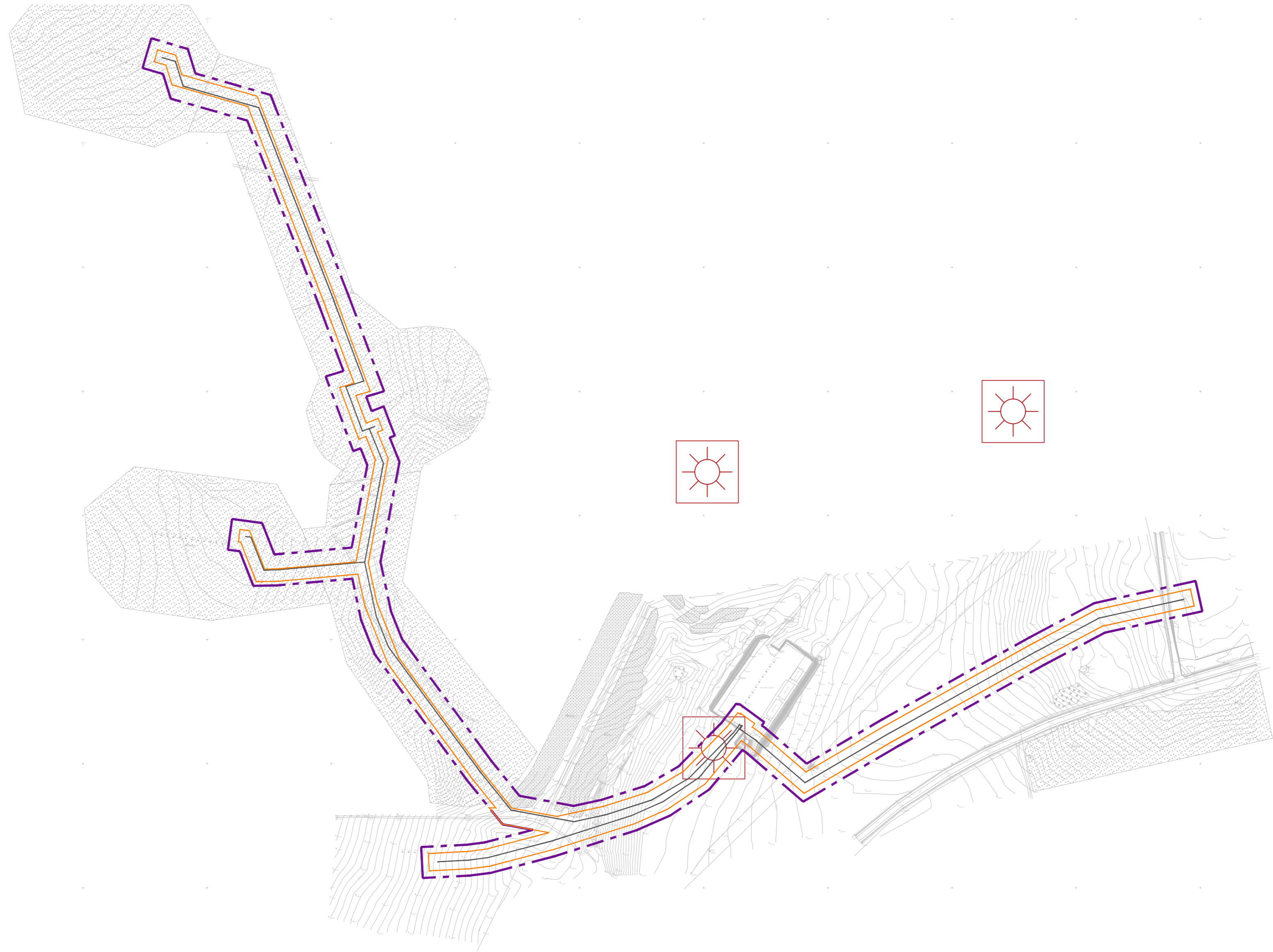
Система координат : МСК-16 (зона 2)

Инв. № подл.	Подпись и дата
Васм. инв. №	Инв. № дубл.
Подпись и дата	Подп. и дата





13972-ППТ-МО-ГС-ГЧ					
Обустройство Ново-Елховского нефтяного месторождения. НГДУ «Елховнефть». 2025 год. ПРК-3711, 12122, 12172, 12139, 12124, 12121, 12111, 12098, 12058, 12048, 5577, 5572, 5504, 1994, 3739, 5500, 1836, 1893, 5551					
Изм.	Кол. уч.	Лист	№ док.	Подп.	Дата
Разраб.	Акберов Б.	0126			01.26
Проверил	Ямашев Д.	0126			01.26
Проект планировки территории			Стадия	Лист	Листов
Материалы по обоснованию			ППТ	1	10
Схема границ территории, подтвержденных риску возникновения чрезвычайных ситуаций природного и техногенного характера. Масштаб 1:5 000			ООО "ПК Стройпроектназор"		
Копировал			Формат А2		

# Обзорная схема расположения проектируемых объектов

## М 1:5 000





### УСЛОВНЫЕ ОБОЗНАЧЕНИЯ

-  Граница территории, в отношении которой осуществляется подготовка проекта планировки
-  Границы зон планируемого размещения линейных объектов
-  Проектируемый нефтепровод
-  Территории, подверженные опасным геологическим процессам

### Примечание:

1. Границы территорий, подверженных риску возникновения чрезвычайных ситуаций природного и техногенного характера указаны согласно карте территорий, подверженных риску возникновения чрезвычайных ситуаций природного и техногенного характера схемы территориального планирования Республики Татарстан, утвержденной постановлением Кабинета Министров Республики Татарстан от 21.02.2011 №134.
2. Границы зон планируемого размещения линейных объектов, подлежащих реконструкции в связи с изменением их местоположения, не предусмотрены проектом.

Система координат : МСК-16 (зона 2)

13972-ППТ-МО-ГС-ГЧ						
Обустройство Ново-Елховского нефтяного месторождения. НГДУ «Елховнефть». 2025 год. ПРК-3711, 12122, 12172, 12139, 12124, 12121, 12111, 12098, 12058, 12048, 5577, 5572, 5504, 1994, 3739, 5500, 1836, 1893, 5551						
Изм.	Кол.уч.	Лист	№ док.	Подп.	Дата	Проект планировки территории Материалы по обоснованию
Разраб.	Акберов Б.				01.26	
Проверил	Ямашев Д.				01.26	Стадия
						Лист
						Листов
						000 "ПК Стройпроектнадзор"
						Масштаб 1:5 000


Копировал

Формат А2




Инв. № подл.	Подпись и дата	Взам. инв. №	Инв. № дубл.	Подп. и дата

# Обзорная схема расположения проектируемых объектов

## М 1 : 4 000



### УСЛОВНЫЕ ОБОЗНАЧЕНИЯ



-  Граница территории, в отношении которой осуществляется подготовка проекта планировки
-  Границы зон планируемого размещения линейных объектов
-  Проектируемый нефтепровод

### Примечание:

1. Границы территорий, подверженных риску возникновения чрезвычайных ситуаций природного и техногенного характера указаны согласно карте территорий, подверженных риску возникновения чрезвычайных ситуаций природного и техногенного характера схемы территориального планирования Республики Татарстан, утвержденной постановлением Кабинета Министров Республики Татарстан от 21.02.2011 №134.
2. Границы зон планируемого размещения линейных объектов, подлежащих реконструкции в связи с изменением их местоположения, не предусмотрены

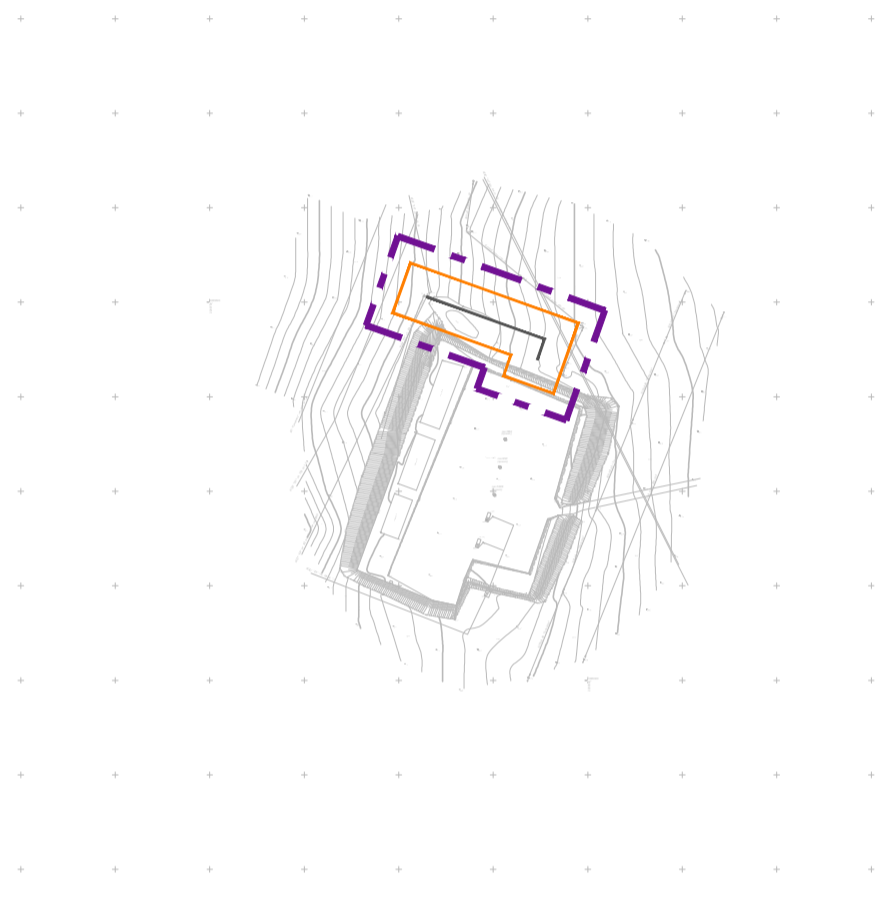
Система координат : МСК-16 (зона 2)

Инв. № подл.	Подпись и дата
Васм. инв. №	Инв. № дубл.
Подпись и дата	Подп. и дата




13972-ППТ-МО-ГС-ГЧ					
Обустройство Ново-Елховского нефтяного месторождения. НГДУ «Елховнефть». 2025 год. ПРК-3711, 12122, 12172, 12139, 12124, 12121, 12111, 12098, 12058, 12048, 5577, 5572, 5504, 1994, 3739, 5500, 1836, 1893, 5551					
Изм.	Кол.уч.	Лист	№ док.	Подп.	Дата
Разраб.		Акберов Б.			01.26
Проверил		Ямашев Д.			01.26
Н. контр.					
Проект планировки территории			Стадия	Лист	Листов
Материалы по обоснованию			ППТ	3	10
Схема границ территории, подтвержденных риску возникновения чрезвычайных ситуаций природного и техногенного характера. Масштаб 1 : 4 000			ООО "ПК Стройпроектназор"		
Копировал			Формат А2		

# Обзорная схема расположения проектируемых объектов

## М 1 : 4 000



### УСЛОВНЫЕ ОБОЗНАЧЕНИЯ

-  Граница территории, в отношении которой осуществляется подготовка проекта планировки
-  Границы зон планируемого размещения линейных объектов
-  Проектируемый нефтепровод

- Примечание:**
- Границы территорий, подверженных риску возникновения чрезвычайных ситуаций природного и техногенного характера указаны согласно карте территорий, подверженных риску возникновения чрезвычайных ситуаций природного и техногенного характера схемы территориального планирования Республики Татарстан, утвержденной постановлением Кабинета Министров Республики Татарстан от 21.02.2011 №134.
  - Границы зон планируемого размещения линейных объектов, подлежащих реконструкции в связи с изменением их местоположения, не предусмотрены

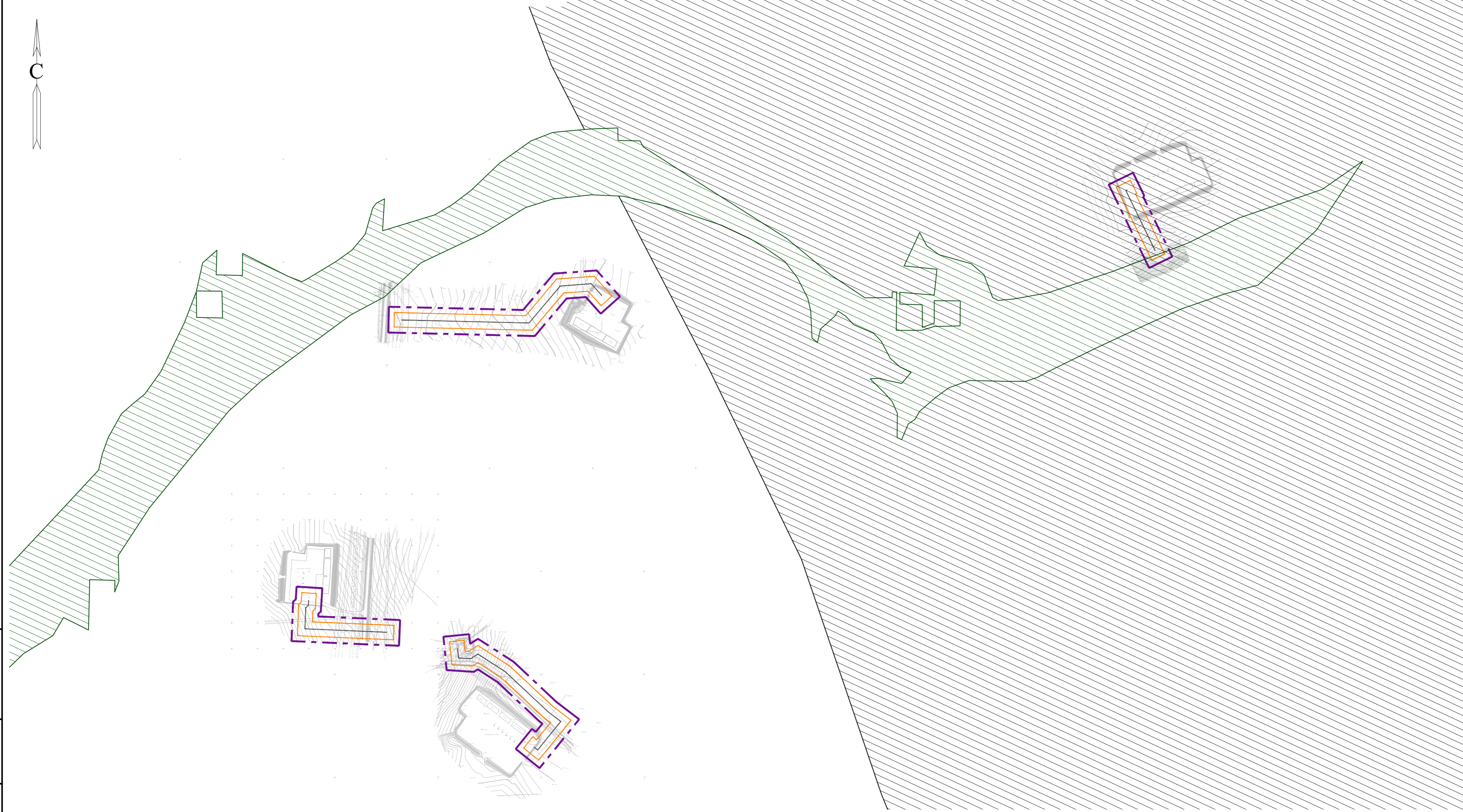
Система координат : МСК-16 (зона 2)

Инв. № подл.	Подпись и дата	Взам. инв. №	Инв. № дубл.	Подп. и дата


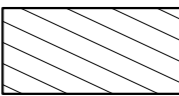

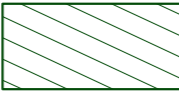

13972-ППТ-МО-ГС-ГЧ					
Обустройство Ново-Елховского нефтяного месторождения. НГДУ «Елховнефть». 2025 год. ПРК-3711, 12122, 12172, 12139, 12124, 12121, 12111, 12098, 12058, 12048, 5577, 5572, 5504, 1994, 3739, 5500, 1836, 1893, 5551					
Изм.	Кол.уч.	Лист	№ док.	Подп.	Дата
Разраб.	Акберов Б.	0126			0126
Проверил	Ямашев Д.				0126
Н. контр.					
Проект планировки территории			Стадия	Лист	Листов
Материалы по обоснованию			ППТ	4	10
Схема границ территории, подтвержденных риску возникновения чрезвычайных ситуаций природного и техногенного характера. Масштаб 1:4000			ООО "ПК Стройпроектназор"		
Копировал			Формат А2		

# Обзорная схема расположения проектируемых объектов

## М 1:5 000



### УСЛОВНЫЕ ОБОЗНАЧЕНИЯ



- |   |  |   |   |
|---|--|---|---|
|  | Граница территории, в отношении которой осуществляется подготовка проекта планировки |  | Территории, подверженные риску возникновения чрезвычайных ситуаций техногенного характера |
|  | Границы зон планируемого размещения линейных объектов                                |  | Территории, подверженные опасным природным процессам (эрозионные процессы)                |
|  | Проектируемый нефтепровод  |   |   |

### Примечание:

- Границы территорий, подверженных риску возникновения чрезвычайных ситуаций природного и техногенного характера указаны согласно карте территорий, подверженных риску возникновения чрезвычайных ситуаций природного и техногенного характера, мероприятий по гражданской обороне генерального плана Русско-Акташского сельского поселения Альметьевского муниципального района Республики Татарстан, утвержденного решением Совета Альметьевского муниципального района Республики Татарстан от 11.12.2020 №17.
- Границы зон планируемого размещения линейных объектов, подлежащих реконструкции в связи с изменением их местоположения, не предусмотрены

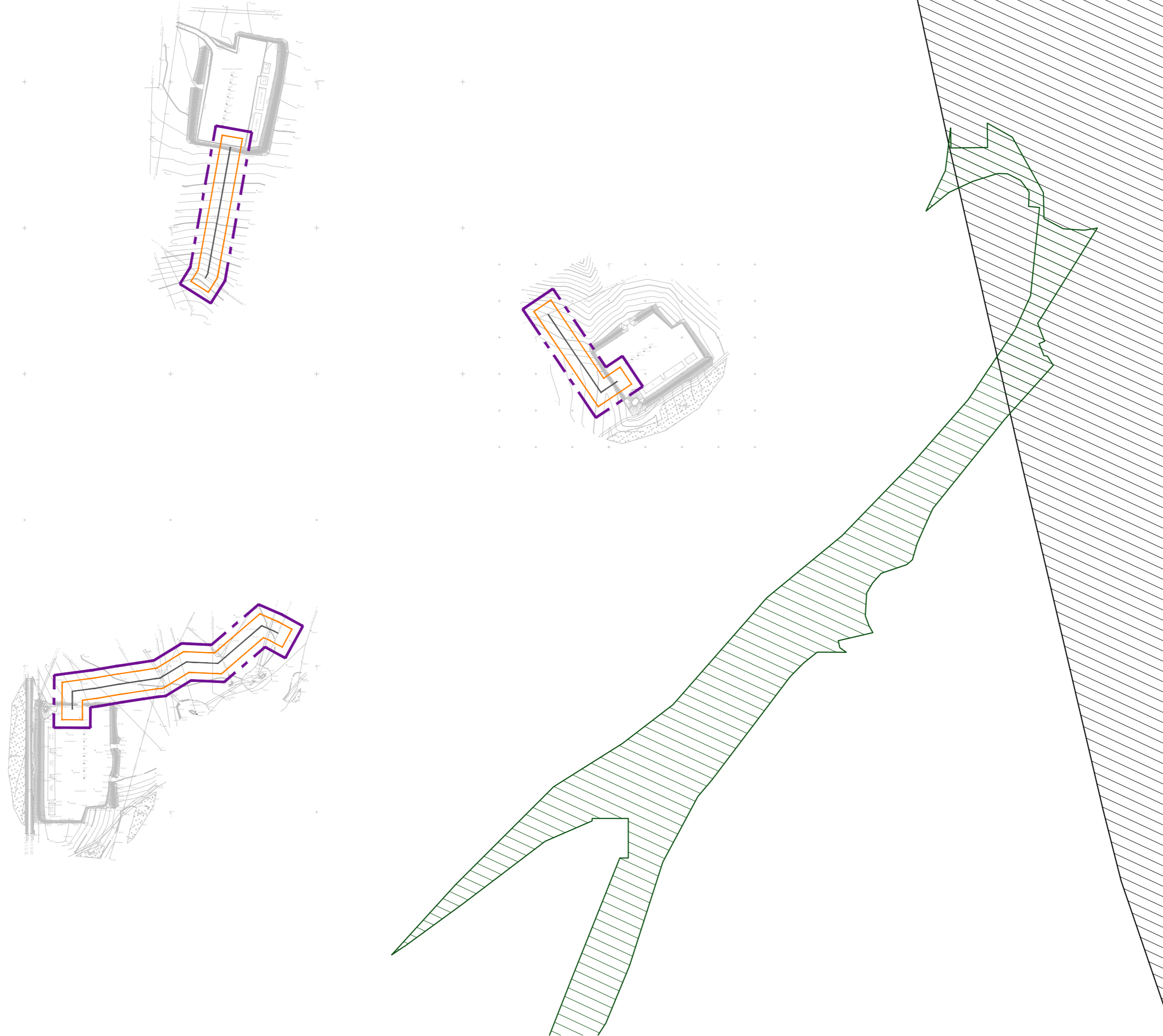
Система координат : МСК-16 (зона 2)

Инв. № подл.	Подпись и дата	Взам. инв. №	Инв. № дубл.	Подп. и дата


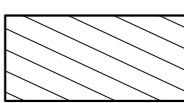



					13972-ППТ-МО-ГС-ГЧ				
					Обустройство Ново-Елховского нефтяного месторождения. НГДУ «Елховнефть». 2025 год. ПРК-3711, 12122, 12172, 12139, 12124, 12121, 12111, 12098, 12058, 12048, 5577, 5572, 5504, 1994, 3739, 5500, 1836, 1893, 5551				
Изм.	Кол.уч.	Лист	№ док.	Подп.	Дата	Проект планировки территории Материалы по обоснованию	Стадия	Лист	Листов
Разраб.	Акбаров Б.				01.26		ППТ	5	10
Проверил	Ямашев Д.				01.26	Схема границ территорий, подтвержденных риску возникновения чрезвычайных ситуаций природного и техногенного характера. Масштаб 1:5 000	ООО "ПК Стройпроектнадзор"		
Н. контр.							Копировал Формат А2		

# Обзорная схема расположения проектируемых объектов

М 1:5 000





## УСЛОВНЫЕ ОБОЗНАЧЕНИЯ

- |   |  |   |   |
|---|--|---|---|
|  | Граница территории, в отношении которой осуществляется подготовка проекта планировки |  | Территории, подверженные риску возникновения чрезвычайных ситуаций техногенного характера |
|  | Границы зон планируемого размещения линейных объектов                                |  | Территории, подверженные опасным природным процессам (эрозионные процессы)                |
|  | Проектируемый нефтепровод  |   |   |

## Примечание:

- Границы территорий, подверженных риску возникновения чрезвычайных ситуаций природного и техногенного характера указаны согласно карте территорий, подверженных риску возникновения чрезвычайных ситуаций природного и техногенного характера, мероприятий по гражданской обороне генерального плана Русско-Акташского сельского поселения Альметьевского муниципального района Республики Татарстан, утвержденного решением Совета Альметьевского муниципального района Республики Татарстан от 11.12.2020 №17.
- Границы зон планируемого размещения линейных объектов, подлежащих реконструкции в связи с изменением их местоположения, не предусмотрены

Система координат : МСК-16 (зона 2)

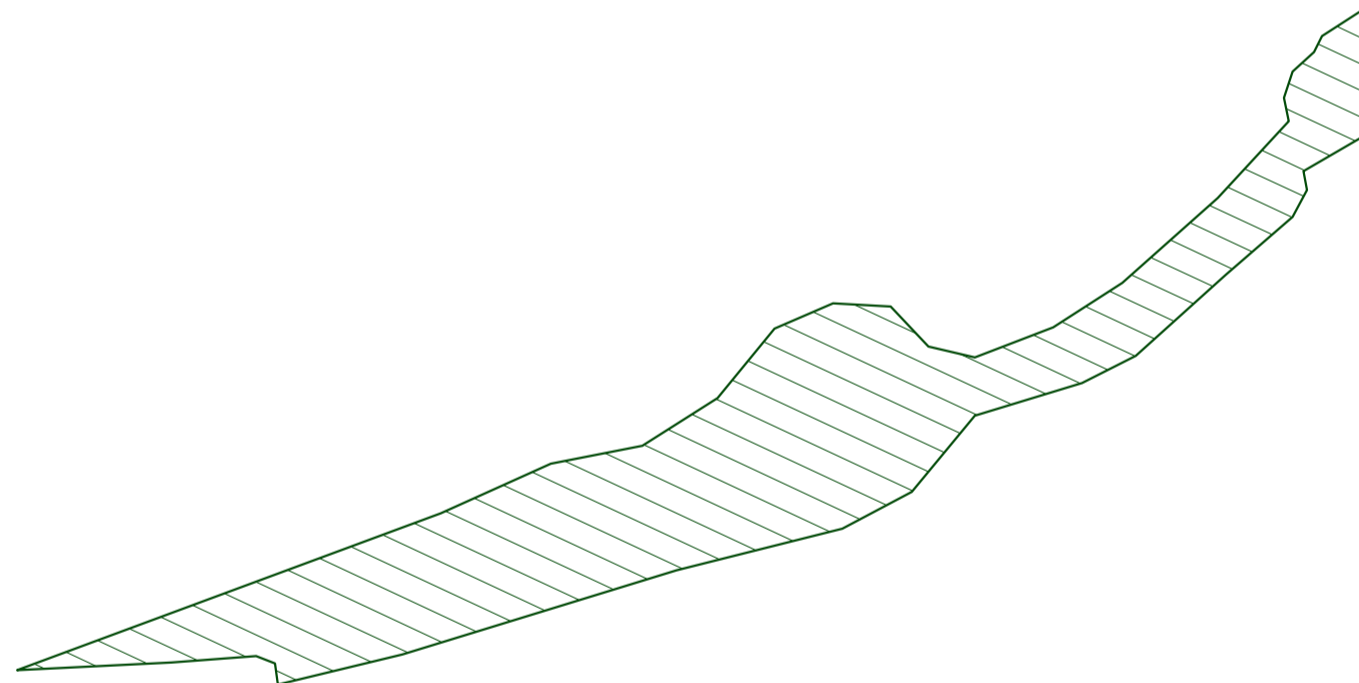
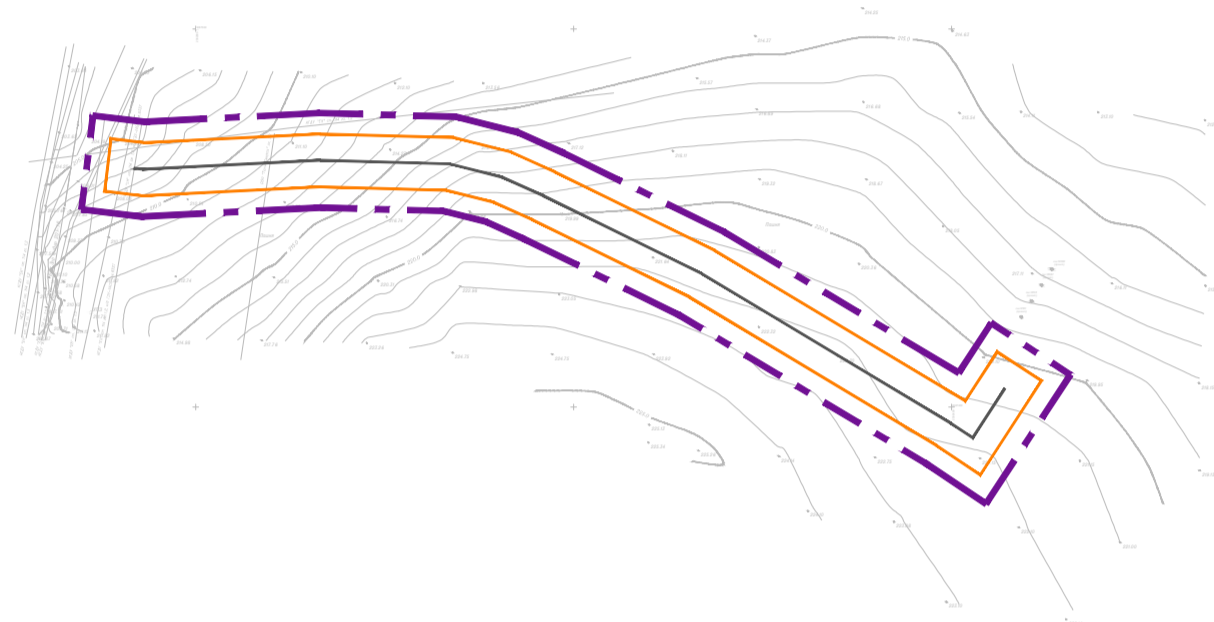
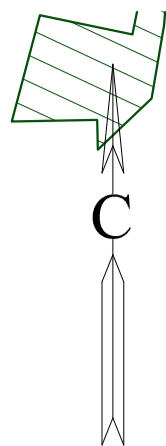
13972-ППТ-МО-ГС-ГЧ								
Обустройство Ново-Елховского нефтяного месторождения. НГДУ «Елховнефть». 2025 год. ПРК-3711, 12122, 12172, 12139, 12124, 12121, 12111, 12098, 12058, 12048, 5577, 5572, 5504, 1994, 3739, 5500, 1836, 1893, 5551								
Изм.	Кол.уч.	Лист	№ док.	Подп.	Дата			
Разраб.	Акбаров Б.				01.26	Проект планировки территории Материалы по обоснованию		
Проверил	Ямашев Д.				01.26			
Н. контр.						Схема границ территорий, подтвержденных риску возникновения чрезвычайных ситуаций природного и техногенного характера. Масштаб 1:5 000		
						Стадия	Лист	Листов
						ППТ	6	10
						ООО "ПК Стройпроектназор"		

Копировал

Формат А2

Инв. № подл.	Взам. инв. №	Инв. № дубл.	Подп. и дата

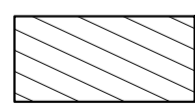
# Обзорная схема расположения проектируемых объектов М 1 : 4 000



## УСЛОВНЫЕ ОБОЗНАЧЕНИЯ



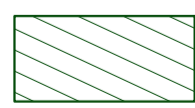
Граница территории, в отношении которой осуществляется подготовка проекта планировки



Территории, подверженные риску возникновения чрезвычайных ситуаций техногенного характера



Границы зон планируемого размещения линейных объектов



Территории, подверженные опасным природным процессам (эрозионные процессы)



Проектируемый нефтепровод

## Примечание:

- Границы территорий, подверженных риску возникновения чрезвычайных ситуаций природного и техногенного характера указаны согласно карте территорий, подверженных риску возникновения чрезвычайных ситуаций природного и техногенного характера, мероприятий по гражданской обороне генерального плана Русско-Акташского сельского поселения Альметьевского муниципального района Республики Татарстан, утвержденного решением Совета Альметьевского муниципального района Республики Татарстан от 11.12.2020 №17.
- Границы зон планируемого размещения линейных объектов, подлежащих реконструкции в связи с изменением их местоположения, не предусмотрены проектом.

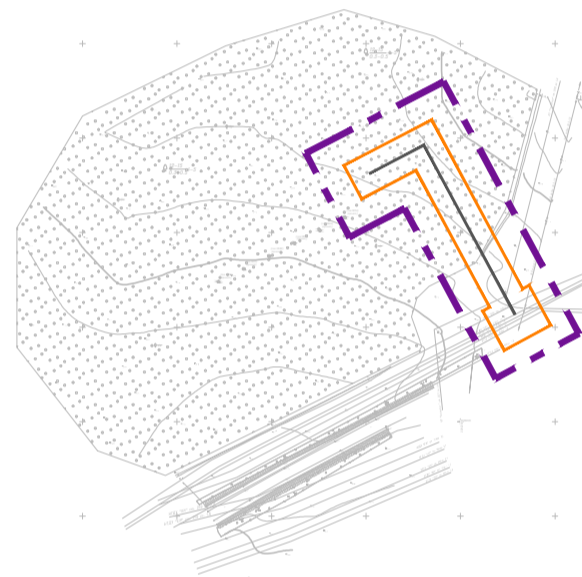
Система координат : МСК-16 (зона 2)

Инв. № подл.	Подпись и дата
Взам. инв. №	Подпись и дата
Инв. № дубл.	Подпись и дата

13972-ППТ-МО-ГС-ГЧ					
Обустройство Ново-Елховского нефтяного месторождения. НГДУ «Елховнефть». 2025 год. ПК-3711, 12122, 12172, 12139, 12124, 12121, 12111, 12098, 12058, 12048, 5577, 5572, 5504, 1994, 3739, 5500, 1836, 1893, 5551					
Изм.	Кол.уч.	Лист	№ док.	Подп.	Дата
Разраб.	Акберов Б.	0126			0126
Проверил	Ямашев Д.				
Проект планировки территории Материалы по обоснованию			Стадия	Лист	Листов
			ППТ	7	10
Н. контр.			ООО "ПК Стройпроектнадзор"		
Схема границ территории, подтвержденных риску возникновения чрезвычайных ситуаций природного и техногенного характера. Масштаб 1 : 4 000					
Копировал			Формат А2		

# Обзорная схема расположения проектируемых объектов


## М 1 : 4 000



### УСЛОВНЫЕ ОБОЗНАЧЕНИЯ



Граница территории, в отношении которой осуществляется подготовка проекта планировки



Границы зон планируемого размещения линейных объектов



Проектируемый нефтепровод

### Примечание:

- Границы территорий, подверженных риску возникновения чрезвычайных ситуаций природного и техногенного характера указаны согласно карте территорий, подверженных риску возникновения чрезвычайных ситуаций природного и техногенного характера схемы территориального планирования Республики Татарстан, утвержденной постановлением Кабинета Министров Республики Татарстан от 21.02.2011 №134.
- Границы зон планируемого размещения линейных объектов, подлежащих реконструкции в связи с изменением их местоположения, не предусмотрены проектом.

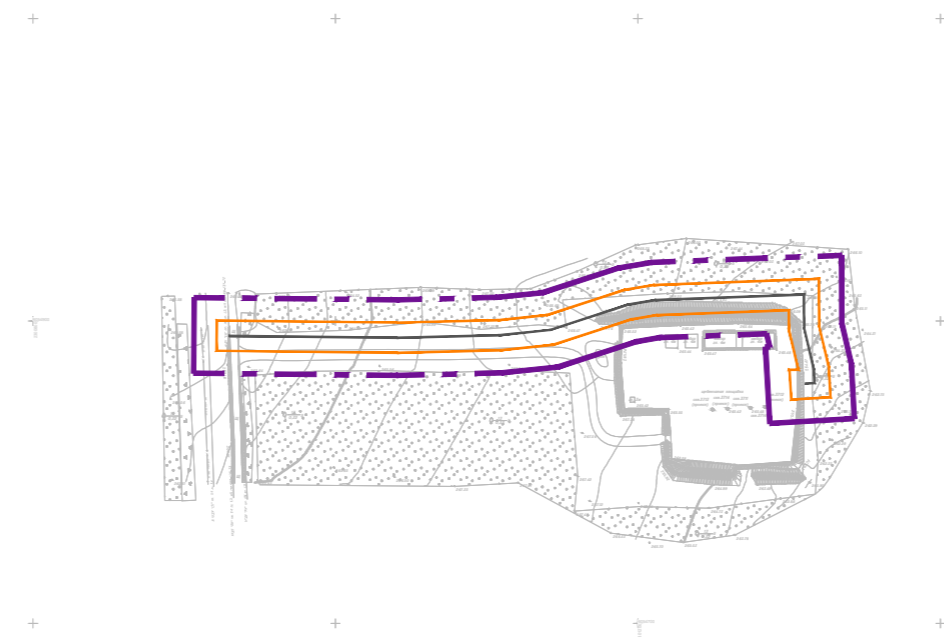
Система координат : МСК-16 (зона 2)

Инв. № подл.	Подпись и дата
Васм. инв. №	Инв. № дубл.
Подпись и дата	Подп. и дата




13972-ППТ-МО-ГС-ГЧ					
Обустройство Ново-Елховского нефтяного месторождения. НГДУ «Елховнефть». 2025 год. ПРК-3711, 12122, 12172, 12139, 12124, 12121, 12111, 12098, 12058, 12048, 5577, 5572, 5504, 1994, 3739, 5500, 1836, 1893, 5551					
Изм.	Кол. уч.	Лист	№ док.	Подп.	Дата
Разраб.	Акберов Б.	0126		<i>Акберов Б.</i>	01.26
Проверил	Ямашев Д.	0126		<i>Ямашев Д.</i>	01.26
Н. контр.					
Проект планировки территории			Стадия	Лист	Листов
Материалы по обоснованию			ППТ	8	10
Схема границ территории, подтвержденных риску возникновения чрезвычайных ситуаций природного и техногенного характера. Масштаб 1:4 000			ООО "ПК Стройпроектназор"		
Копировал			Формат А2		

# Обзорная схема расположения проектируемых объектов

## М 1:5 000



### УСЛОВНЫЕ ОБОЗНАЧЕНИЯ

-  Граница территории, в отношении которой осуществляется подготовка проекта планировки
-  Границы зон планируемого размещения линейных объектов
-  Проектируемый нефтепровод

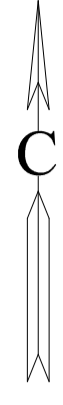
### Примечание:

- Границы территорий, подверженных риску возникновения чрезвычайных ситуаций природного и техногенного характера указаны согласно карте территорий, подверженных риску возникновения чрезвычайных ситуаций природного и техногенного характера схемы территориального планирования Республики Татарстан, утвержденной постановлением Кабинета Министров Республики Татарстан от 21.02.2011 №134.
- Границы зон планируемого размещения линейных объектов, подлежащих реконструкции в связи с изменением их местоположения, не предусмотрены проектом.

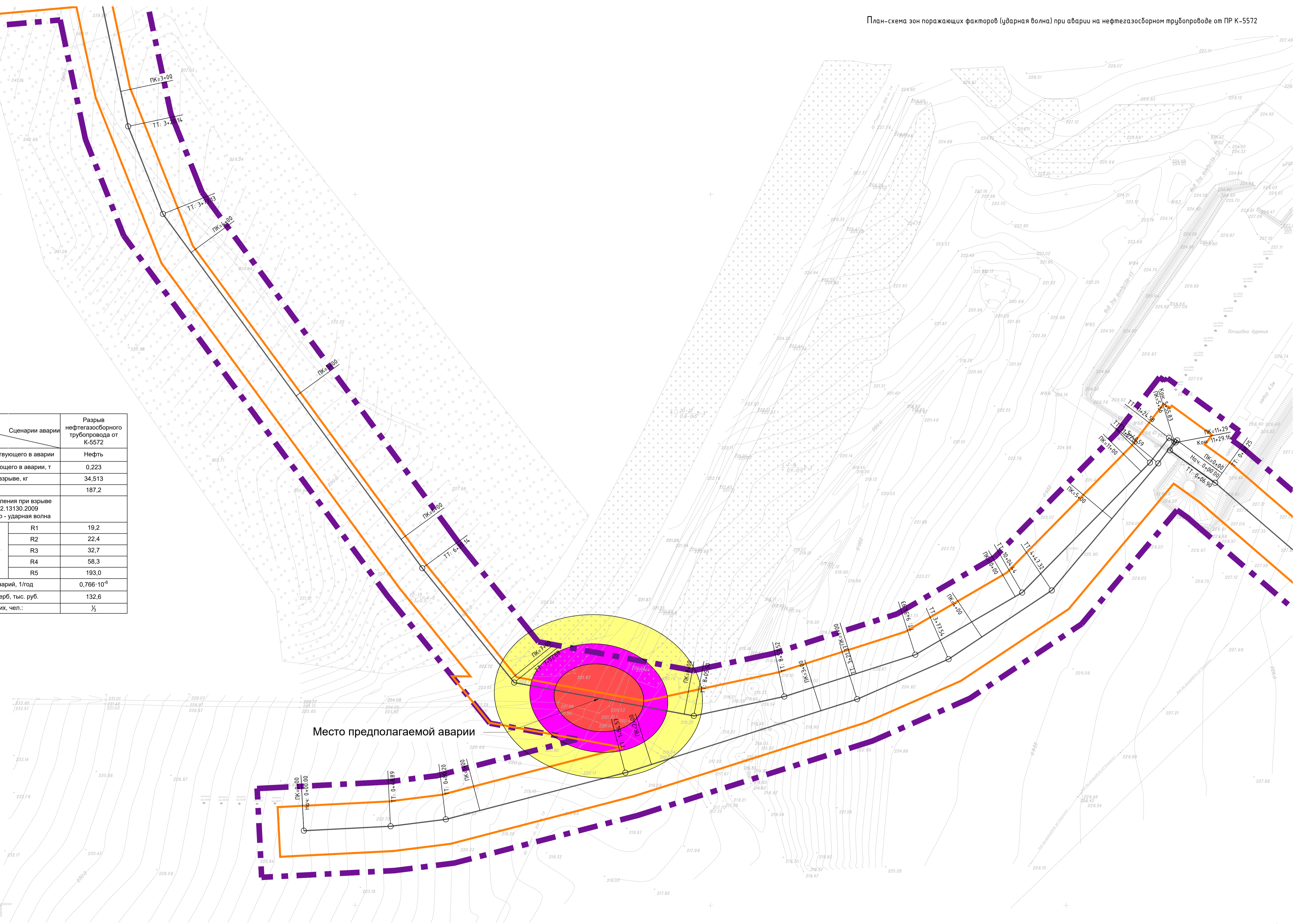
Система координат : МСК-16 (зона 2)

Инв. № подл.	Подпись и дата	Взам. инв. №	Инв. № дубл.	Подп. и дата

13972-ППТ-МО-ГС-ГЧ									
Обустройство Ново-Елховского нефтяного месторождения. НГДУ «Елховнефть». 2025 год. ПРК-3711, 12122, 12172, 12139, 12124, 12121, 12111, 12098, 12058, 12048, 5577, 5572, 5504, 1994, 3739, 5500, 1836, 1893, 5551									
Изм.	Кол. уч.	Лист	№ док.	Подп.	Дата	Проект планировки территории Материалы по обоснованию	Стадия	Лист	Листов
Разраб.	Акбаров Б.	0126		<i>Акбаров Б.</i>	01.26		ППТ	9	10
Проверил	Ямашев Д.	0126		<i>Ямашев Д.</i>	01.26	Схема границ территорий, подтвержденных риску возникновения чрезвычайных ситуаций природного и техногенного характера. Масштаб 1:5 000	ООО "ПК Стройпроектнадзор"		
Н. контр.							Копировал Формат А2		



Поражающий фактор	Сценарий аварии	Разрыв нефтегазосборного трубопровода от К-5572
Наименование вещества участвующего в аварии		Нефть
Количество вещества участвующего в аварии, т		0,223
Масса паров участвующих во взрыве, кг		34,513
Площадь пролива, м <sup>2</sup>		187,2
Расчет параметров волны давления при взрыве паровоздушной смеси по СП 12.13130.2009		
Основной поражающий фактор - ударная волна		
Зоны разрушений при взрыве ПГФ, м	R1	19,2
	R2	22,4
	R3	32,7
	R4	58,3
	R5	193,0
Вероятность возникновения аварий, 1/год		0,766 · 10 <sup>-6</sup>
Суммарный экологический ущерб, тыс. руб.		132,6
Возможное число пострадавших, чел.		1/2



Место предполагаемой аварии

УСЛОВНЫЕ ОБОЗНАЧЕНИЯ

- Граница территории, в отношении которой осуществляется подготовка проекта планировки
- Границы зон планируемого размещения линейных объектов
- Граница зоны сильных разрушений, R2
- Граница зоны средних разрушений, R3
- Граница зоны умеренных разрушений, R4
- Проектируемый нефтепровод
- Пикет

Примечание: Границы зон планируемого размещения линейных объектов, подлежащих реконструкции в связи с изменением их местоположения, не предусмотрены проектом.

Система координат: МСК-16 (зона 2)

13972-ППТ-МО-ГС-ГЧ					Обустройство Ново-Елховского нефтяного месторождения. НГДУ «Елховнефть». 2025 год. ПКР-3711, 12122, 12139, 12124, 12121, 12111, 12098, 12058, 12048, 5577, 5572, 5504, 1994, 3739, 5500, 1836, 1893, 5551					
Изм.	Кол.ч.	Лист	№ док.	Подп.	Дата	Проект планировки территории Материалы по обоснованию	Страницы	Лист	Листов	
Разраб.	Акберов Б.				01/26		ППТ	10	10	
Проверил	Ямашев Д.				01/26		ООО «ПК Стройпроектназор»			
Н. контр.							Схема границ территории, подтвержденных риском возникновения чрезвычайных ситуаций природного и техногенного характера. Масштаб 1:1000			
					Копировал			Формат А1		